

**Strategia privind dezvoltarea durabilă a comunei  
Domnești, județul Ilfov  
2021 - 2030**



## **Domnești - 2030**

*Locul în care e plăcut să locuiești!*



**Strategia privind dezvoltarea durabilă a comunei Domnești, jud. Ilfov  
2021-2030**

**Cuprins**

*Introducere*

- 1.Considerații generale
- 2.Metodologia de elaborare a strategiei privind dezvoltarea locală a comunei Domnești

**CAPITOLUL 1**

*Prezentarea generală a comunei Domnești*

- 1.1.Localizarea
- 1.2.Resursele naturale
- 1.3.Istoricul așezării și populația
- 1.4.Percepția asupra comunei Domnești

*Capitolul 2*

*Analiza SWOT a comunei Domnești și obiectivele strategice*

*Capitolul 3*

*Domeniile dezvoltării comunei Domnești, obiectivele și proiectele specifice*

- 3.1.Economia locală
  - 3.1.1.Prezentare generală
  - 3.1.2.Analiză SWOT
  - 3.1.3. Obiective pentru domeniul “Economie”
  - 3.1.4 Fișe de proiect



- 3.2. Protecția mediului**
  - 3.2.1. Prezentare generală**
  - 3.2.2. Analiză SWOT**
  - 3.2.3. Obiective pentru domeniul „Mediu”**
  - 3.2.4. Fișe de proiecte**
- 3.3. Dezvoltare socială**
  - 3.3.1. Prezentare generală**
  - 3.3.2. Analiză SWOT**
  - 3.3.3. Obiective pentru domeniul „Dezvoltare Socială”**
  - 3.3.4. Fișe de proiect**
- 3.4. Amenajarea teritoriului și infrastructura de transport**
  - 3.4.1. Prezentare generală**
  - 3.4.2. Analiză SWOT**
  - 3.4.3. Obiective pentru domeniul „Amenajarea teritoriului și infrastructura de transport”**
  - 3.4.4. Fișe de proiect**
- 3.5. Administrația publică locală**
  - 3.5.1. Prezentare generală**
  - 3.5.2. Analiză SWOT**
  - 3.5.3. Obiective pentru domeniul „Administrație publică locală”**
  - 3.5.4. Fișe de proiect**
- 3.6. Educație și formare**
  - 3.6.1. Prezentare generală**
  - 3.6.2. Analiză SWOT**
  - 3.6.3. Obiective pentru domeniul „Educație și formare”**
  - 3.6.4. Fișe de proiect**
- 3.7. Cultură, culte, sport și agrement**
  - 3.7.1. Prezentare generală**
  - 3.7.2. Analiză SWOT**



3.7.3.Obiective pentru domeniul „Cultură, culte, sport și agrement”

3.7.4.Fișe de proiect

***Anexa***

Sistemul de obiective



## **Introducere**

### **1.Considerații generale**

Prima strategie de dezvoltare locală a comunei Domnești a fost elaborată în anul 2013, pentru perioada 2014-2020, și prezenta *”cadrul în care administrația locală va iniția acțiunile pentru a crea condițiile necesare dezvoltării viitoare a comunei, analizează situația existentă și relevă oportunitățile și amenințările, stabilește un set de obiective și propune proiecte pentru îndeplinirea acestora”*. Documentul elaborat a ajuns la termen, astfel că este necesar un nou instrument de planificare strategică, în acord cu transformările economico-sociale ale localității, județului și de la nivel național.

Noua Strategie de dezvoltare locală este adaptată contextului actual și este corelată cu obiectivele stabilite la nivel de regiune, județ prin documente precum **Planul de Mobilitate Urbană Durabilă 2016-2030 București-Ilfov, Strategia de dezvoltare a serviciilor sociale din județul Ilfov 2018 - 2023, Strategia de dezvoltare a județului Ilfov 2020-2030 sau Strategia județului Ilfov în domeniul Energiei 2018-2025.**



Orizontul de timp vizat de noua strategie este 2021-2030, un termen lung ce urmărește să asigure continuitatea procesului de dezvoltare. Odată aprobată, strategia devine principalul instrument de planificare, indiferent de conducerea locală. O nouă strategie, elaborată în această perioadă, este justificată și de faptul că acum se elaborează ghidurile programelor de finanțare din fondurile structurale pentru perioada de programare 2021-2027 și se pot propune proiecte în acord cu ceea ce se poate finanța.

În plus față de strategia elaborată în 2013, se propune o prioritizare a direcțiilor de acțiune și investițiilor cu impact semnificativ asupra dezvoltării economice și sociale, din surse interne (buget local, parteneriat public-privat) sau externe (buget de stat, fonduri structurale, credite externe etc.), în scopul asigurării condițiilor de bază (infrastructură, protecția mediului înconjurător, dezvoltare socială) pe care să se dezvolte comuna.

Elaborarea Strategiei de dezvoltare locală este justificată și de următoarele elemente<sup>1</sup>:

1. Resursele sunt limitate și este necesară o ierarhizare a problemelor locale, ordinea în care acestea se vor rezolva;
2. Viitorul comunității trebuie planificat și asumat de către toți actorii locali;
3. Nu se pot accesa fonduri europene fără existența unei strategii locale;
4. Există proiecte de anvergură la nivel de București-Ilfov și acțiunea autorităților locale din comuna Domnești trebuie corelată cu cea a autorităților naționale, județene și din București

Strategia de dezvoltare locală este un instrument de planificare a **acțiunilor majore**, viitoare, la nivelul comunei. Totodată, strategia reprezintă:

- o **evaluare a stării comunei** pe baza datelor economice, demografice, de infrastructură, mediu, amenajarea teritoriului, distribuția serviciilor;
- o **analiză** a modului în care comunitatea dorește să evolueze, să-și proiecteze viitorul;

---

<sup>1</sup> Dincă D, Dumitrică C., Dezvoltare și planificare urbană, Ed. a II-a, Editura Economică, București 2020, p.153



-un set de obiective, proiecte, resurse și responsabilitățile prin care prioritățile identificate se vor realiza.

Proiectele propuse descriu recomandări, resursele și etapele necesare, precum și o serie de indicatori care facilitează măsurarea progresului în implementarea strategiei.

Strategia de dezvoltare:

-nu este un plan urbanistic, astfel că prezintă direcțiile majore de dezvoltare;  
-nu este un studiu de fezabilitate, astfel că nu realizează analiza cost-beneficiu a proiectelor;

-nu este un buget, astfel că nu detaliază costurile necesare fiecărei activități;

-nu este un plan de mobilitate urbană.

Elaborarea documentului a pornit de la actualizarea elementelor specifice comunei Domnești, a datelor demografice, de infrastructură, economie, urbanism, mediu, distribuția serviciilor etc., precum și o reproiectare detaliată a felului în care comunitatea locală dorește să se dezvolte.

Au fost integrate obiectivele și proiectele descrise în programele județene, regionale sau naționale, proiecte ce au în vedere comuna.

Elaborarea noii strategii a fost realizată cu contribuția comunității, a funcționarilor din administrația publică locală, agenților economici, instituțiilor și organizațiilor locale, prin intermediul sondajelor, consultărilor și dezbaterilor publice care au reunit comunitatea într-un exercițiu de democrație participativă și efort colectiv de trasare a propriului viitor.

## **2. Metodologia de actualizare a strategiei de dezvoltarea locală a comunei Domnești**

Noua Strategie de dezvoltare locală a comunei Domnești s-a realizat la inițiativa autorităților publice locale, pentru a permite administrației publice și celorlalți actori locali (cetățeni, societăți comerciale, ONG-uri etc.) să își planifice acțiunile, dezvoltarea și afacerile, astfel încât să răspundă nevoilor locale și să valorifice oportunitățile de dezvoltare identificate.





S-a optat pentru o metodologie testată în cazuri similare, care a inclus elemente de implicare directă a comunității locale, prin solicitarea de puncte de vedere prin chestionare, interviuri, dezbateri publice

Procesul de actualizare a strategiei a cuprins următoarele etape:

1. La nivelul aparatului de specialitate al primarului a fost constituită o echipă care să sprijine demersul de actualizare a strategiei, formată din persoane implicate în activitățile de bază ale administrației publice locale: responsabil cu investițiile, responsabil de comunicarea externă.

2. **Cercetarea documentară pentru realizarea profilului** social, economic și de mediu al comunei s-a realizat prin culegerea de date de la instituțiile locale (fișa de date conținând 500 de indicatori) și pe baza datelor furnizate de Institutul Național de Statistică și Oficiul Național al Registrului Comerțului. În această etapă s-au aplicat chestionare populației și aparatului de specialitate al primarului.

3. Pe baza rezultatelor cercetării documentare s-au identificat punctele tari și slabe ale comunei, precum și forțele externe pozitive și negative care ar putea influența dezvoltarea viitoare a comunei. De asemenea, s-au formulat viziunea de dezvoltare și obiectivele strategice.

5. **Realizarea strategiei de dezvoltare locală** a avut în vedere și analiza ex-post a strategiei anterioare. Proiectele propuse sunt grupate pe cele șapte domenii ale dezvoltării (economie, mediu, amenajarea teritoriului - urbanism - infrastructură de transport, dezvoltare socială, instituții locale, educație, cultură - culte - sport - agrement). Documentul elaborat a parcurs și etapa de consultare publică.

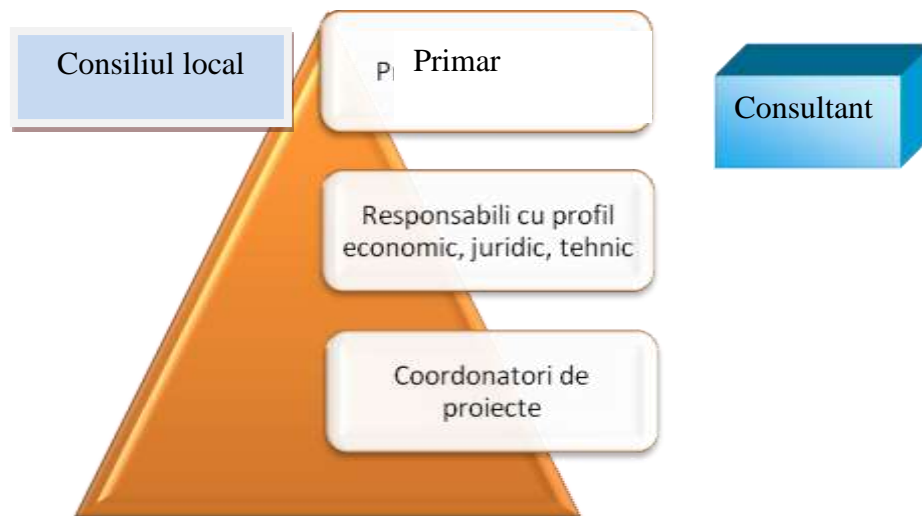
6. **Ultima etapă a demersului de elaborare a presupus finalizarea strategiei de dezvoltare locală** și adoptarea prin hotărâre de consiliu local, devenind astfel un instrument cu forță juridică, ce trebuie aplicat.



### **Coordonarea și punerea în aplicare a strategiei**

După elaborare și aprobarea de către Consiliul Local, este necesară formalizarea unei structuri permanente care să asigure coordonarea implementării strategiei de dezvoltare locală. Această activitate va fi asumată și asigurată de autoritățile publice locale ale comunei.

Structura permanentă care va asigura coordonarea strategiei va fi de sine stătătoare, creată special cu acest scop. Această structură va cuprinde funcționari publici cu specializări tehnice, financiare și juridice. Structura va fi condusă de către primar/viceprimar. Eventual, poate fi cooptat și un consultant și un grup consultativ format din cetățeni sau / și ONG-uri locale.



**Fig. Structura permanentă pentru coordonarea strategiei**

Responsabilitățile structurii de coordonare a strategiei de dezvoltare locală - propuneri:

- Asigură coordonarea și evaluarea stadiului implementării strategiei;
- Monitorizează modul de aplicare;
- Asigură resursele tehnice și administrative necesare bunei implementări a strategiei;
- Asigură diseminarea informațiilor și culegerea de feedback privind aplicarea strategiei;



- Realizează monitorizarea, evaluarea și revizuirea periodică a implementării.

Pentru a se asigura succesul aplicării în practică, strategia trebuie să îndeplinească următoarele condiții după aprobarea sa:

- acordul și susținerea din partea consiliului local și a comunității;
- elaborarea planurilor operaționale de aplicare;
- monitorizarea cel puțin anual a planurilor operaționale și a stadiului atingerii obiectivelor propuse;
- informarea permanentă a comunității cu privire la progresul punerii în aplicare;
- eventual, realizarea unei metodologii și a unui system informatic de tip Balanced Scorecard pentru aplicare și monitorizare.



## **CAPITOLUL 1**

### **Prezentarea comunei Domnești**

#### **1.1. Localizare**

##### **1.1.1 Regiunea București-Ilfov**

**București - Ilfov** este una dintre cele opt regiuni de dezvoltare ale României, compusă din municipiul București și județul Ilfov. Are o populație de 2.121.794 de locuitori (iulie 2018) și o suprafață de 1.804 km<sup>2</sup>. Rețeaua de localități a Regiunii București-Ilfov e constituită din 9 orașe, 32 comune și 91 sate.

Regiunea București-Ilfov este cea mai dezvoltată din România, cu un PIB pe cap de locuitor de **40.400 Euro**, reprezentând **139% din media europeană (UE28)**, depășind astfel regiunile incluzând alte capitale europene precum Atena (92%), Madrid (125%), Berlin (118%) sau Budapesta (102%) (cf. *Eurostat 2018*, pe baza datelor din 2016).

Economia Regiunii este dominată în cea mai mare parte de funcțiile capitalei, populația activă a regiunii fiind legată de unitățile care își desfășoară activitatea aici.

Regiunea București-Ilfov reprezintă cea mai mare aglomerare industrială a României, în care sunt prezente toate ramurile industriale. Comerțul, activitățile de depozitare, distribuție, administrație-gospodărie comunală, construcții au avut o evoluție rapidă, astfel încât regiunea se distanțează ca nivel de dezvoltare de celelalte regiuni<sup>2</sup>.



<sup>2</sup> <http://www.adrbi.ro/regiunea-bucuresti-ilfov.aspx>



#### 1.1.2. Județul Ilfov<sup>3</sup>

Primele referiri la existența teritorială a județului Ilfov datează de la începutul secolului al XV-lea, fiind legate de râul Ilfov, de la care se pare ca județul a preluat numele. Prima mențiune documentară despre județ apare într-un hrisov din 23 martie 1482, emis la Gherghița de către domnul Basarab cel Tânăr, prin care domnitorul dăruiește Mânăstirii Snagov unele sate și munți și-i oferă unele privilegii (... "Si iarăși oricâte sate are Sfânta Mânăstire în județul Elfov, iar ele să se ia birul de la vecinii mânăstirii"...).

De-a lungul timpului, și cu precădere în a doua jumătate a secolului XX, acesta a cunoscut cele mai mari amputări teritoriale, ajungând la suprafața de 1583 kmp (0,67% din suprafața țării) în prezent, față de 5176 kmp în 1937 și 8225 kmp în 1972 (cu 2 municipii, 2 comunăe, 125 de comune și 418 sate). La 23 ianuarie 1981, județul era un sector de sine stătător, denumit Sectorul Agricol Ilfov (avea un oraș -Buftea, 26 comune și 73 sate). În 1996 conform Legii 24 din 12 aprilie, denumirea Sectorului Agricol Ilfov a fost înlocuită cu Județul Ilfov, iar în urma aplicării Legii nr. 50 din 10 aprilie 1997 a fost trecut în categoria județelor<sup>4</sup>.

Județul este situat în partea de S-SE a României, în centrul Câmpiei Valahe. La fel ca un zid protector ce înconjoară o cetate, județul se desfășoară în jurul Capitalei României, București, fiind înconjurat la rândul său de județele vecine Prahova la nord, Dâmbovița la vest, Giurgiu la sud-vest, Călărași la sud-est și Ialomița la est. Se întinde pe o suprafață de 1564 kmp, fiind cel mai mic județ al țării.<sup>5</sup>

Județul Ilfov este format din 40 de unități administrativ-teritoriale, dintre care opt orașe (Bragadiru, Buftea, Chitila, Măgurele, Otopeni, Pantelimon, Popești-Leordeni și Voluntari) și 32 de comune (1 Decembrie, Afumați, Balotești, Berceni, Brănești, Cernica, Chiajna, Ciolpani, Ciorogârla, Clinceni, Copăceni, Corbeanca, Cornetu, Dărăști-Ilfov, Dascălu, Dobroești, Domnești, Dragomirești-Vale, Găneasa, Glina, Grădiștea, Gruiu, Domnești, Moara Vlăsiei, Mogoșoaia, Nuci, Periș, Petrăchioaia, Snagov, Ștefăneștii de Jos, Tunari, Vidra).

<sup>3</sup> Sursa: Strategia de dezvoltare a județului Ilfov Orizont 2020

<sup>4</sup> <http://www.prefecturailfov.ro/index.php?q=geografie>

<sup>5</sup> <https://ilfov.insse.ro/despre-noi/despre-judetul-ilfov/>



Județul Ilfov are o populație de 451.839 (1 ianuarie 2020) persoane.

### 1.1.3. Comuna Domnești

Comuna Domnești este unitate teritorial-administrativă situată în vestul județului Ilfov, care face parte din Regiunea București-Ilfov, fiind adiacentă județului Giurgiu, la vest, și municipiul București, la est. Comuna are acces direct la două căi de comunicație importante, și anume A1/E81 și primul inel de centură al municipiului București. Este străbătută, de asemenea, de două căi de comunicație județene importante, DJ 602 Centura București - Domnești, aflat în continuarea bulevardului Prelungirea Ghencea, la 15 km de centrul municipiului București, și DJ 401A, ce pornește din sudul județului Ilfov, din comuna Vidra, străbate de la nord la sud comuna Domnești, și ajunge până în comuna Ciorogârla, în vestul județului.



Fig. Comuna Domnești, jud. Ilfov

Comuna Domnești are în componență două sate, și anume, Domnești, satul reședință de comună, și Țegeș, iar vecinii comunei sunt:

- la Nord: comuna Chiajna, județul Ilfov;
- la Nord-Est: orașul Bragadiru, județul Ilfov;



## Domnești 2021-2030

### *Locul în care e plăcut să locuiești!*

- la Est: municipiul București;
- la Sud: comuna Clinceni, județul Ilfov;
- la Vest: comuna Buturugeni și comuna Grădinari, județul Giurgiu;
- la Nord-Vest: comuna Ciorogârla, județul Ilfov.

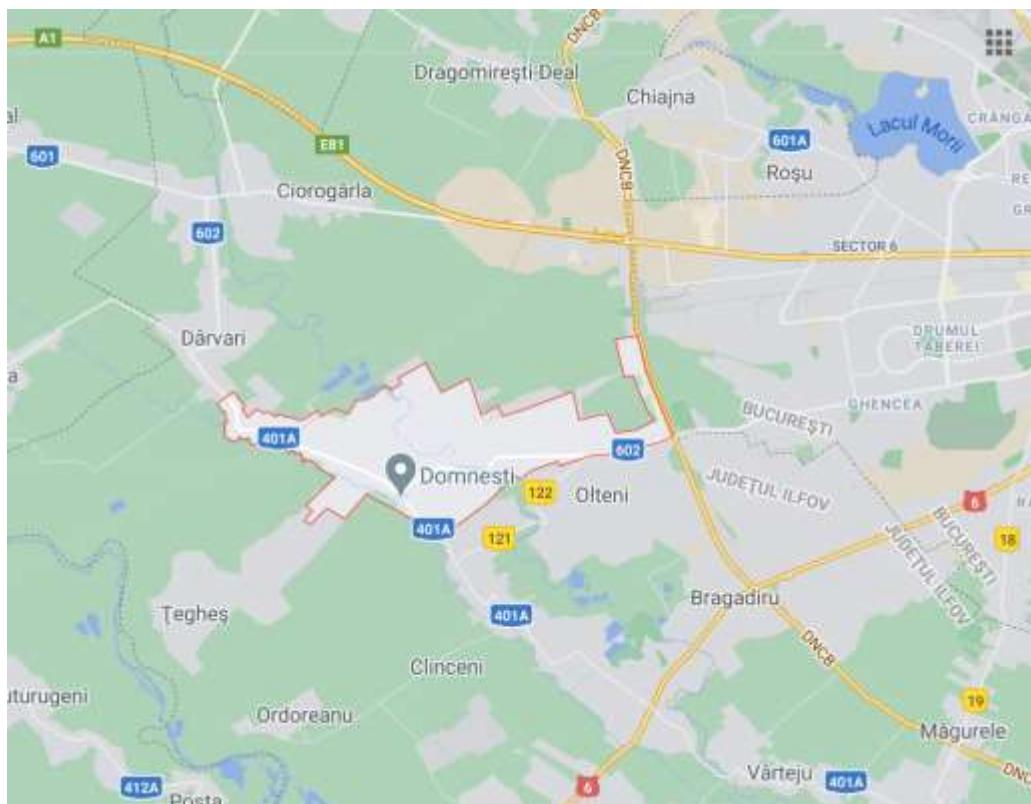


Fig. Harta comunei<sup>6</sup>

<sup>6</sup><https://www.google.ro/maps/place/Domnești1>





## 1.2. Resursele naturale

### AȘEZARE GEOGRAFICĂ

Comuna Domnești se află în zona Câmpiei Române, subunitatea Câmpia Vlăsiei, districtul Câmpul Cotroceni. Principalele forme de relief prezente pe teritoriul comunei sunt:

- Lunca Argeș-Sabar-Ciorogârla, situată în centrul teritoriului comunei, în zona interfluviului cursurilor de apă ale Argeș-Sabar-Ciorogârla;
- Câmpia propriu-zisă, intersectată de văi seci și presarată de un relief depresionar.

Altitudinea variază între 85 și 92 m față de nivelul mării, încadrându-se în peisajul general din subdiviziunea Câmpia Vlăsiei a Câmpiei Române, aceasta având altitudini cuprinse între 10-20 m în zona luncii Siretului inferior și 300m la Pitești.

Suprafața Comunei Domnești este de 3717 ha, din care 754,4 ha intravilan.

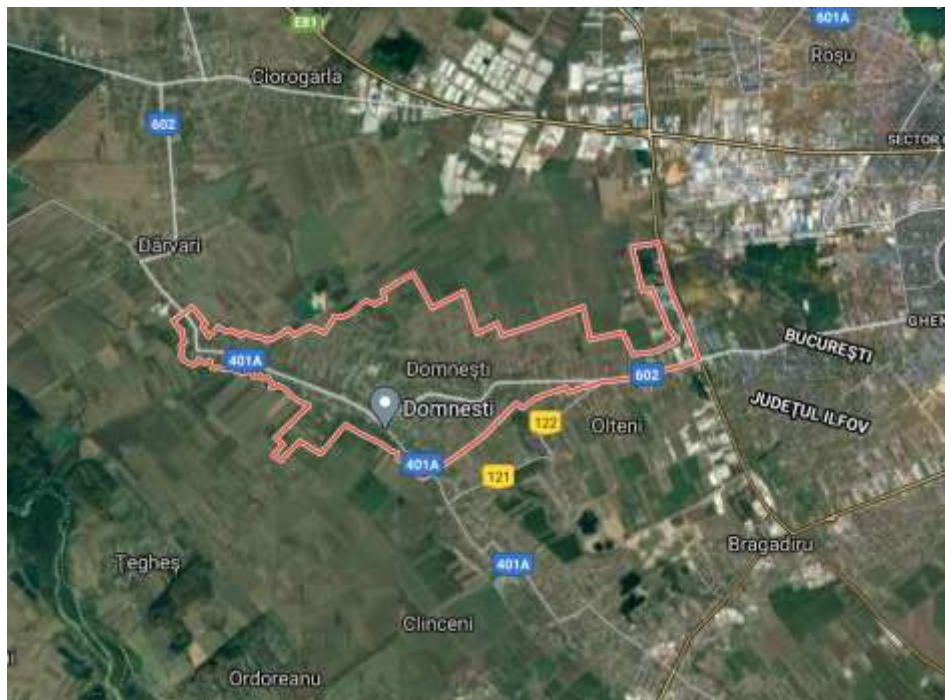


Fig. Harta comunei (sursa Google maps)

Arterele principale de circulație din zonă sunt :

- Drumul Județean 401A, aflat în administrarea Consiliului Județean Ilfov;
- Șoseaua de centură a Bucureștiului.





#### CLIMA

Județul Ilfov și implicit comuna Domnești prezintă o climă temperat continentală cu nuanță excesivă, cu veri călduroase și ierni friguroase, dominate de prezența frecventă a maselor de aer rece continental din est sau arctic din nord și de vânturi puternice care viscolesc zăpada.

Cantitatea medie multianuală a precipitațiilor oscilează în jurul valorii de 500 mm. Regimul eolian se caracterizează prin predominarea vânturilor dinspre NE și E, care bat cu viteze medii anuale de circa 10 km/h, iar iarna, cu maxime ce pot depăși chiar și 60-80 km/oră. Temperatura medie anuală este de aproximativ 10°.

Verile au un climat în care se resimte destul de puternic caracterul arid și continental, fiind caracterizate prin valori termice ridicate, insolație prelungită și umiditate relativă a aerului redusă. Iernile sunt influențate de prezența maselor de aer rece est-continentale, caracterizate prin scăderea apreciabilă a temperaturii aerului.

Un element foarte important care influențează variația factorilor climatici este suprafața activă, foarte puternic transformată prin creșterea suprafețelor construite și afectată de infrastructuri, desecarea mlaștinilor, amenajarea suprafețelor lacustre, extinderea spațiilor deschise în defavoarea pădurilor, degradarea terenurilor etc.

De umiditatea ridicată a aerului este legată apariția ceții, anual producându-se 40 - 50 de cazuri, cu frecvență mai mare în zona lacurilor și a cursurilor de apă. Cele mai frecvente fenomene cu ceață se semnalează în intervalul octombrie-martie (96,2%, cu maxim în luna decembrie - 97%).

Precipitațiile există în tot timpul anului, fie sub formă de ploaie, fie sub formă de zăpadă, maxima de precipitații înregistrându-se la începutul verii și având o medie anuală de 590 mm/mp.

Regimul eolian se caracterizează prin dominanția vântului de est cu o frecvență de 212%. Perioada de calm mediu reprezintă 18,9% din cursul anului. Vânturile dominante sunt cele din est - Crivățul și din vest - Austrul.



### HIDROGRAFIA

Comuna Domnești este amplasată în interfluviul Argeș-Sabar-Ciorogârla, și face parte din spațiul hidrografic Argeș -Vedea ce cuprinde 9 tipuri de cursuri de apă. Din cele 258 corpuri de apă de suprafață ce se găsesc în total în spațiul hidrografic Argeș -Vedea, pe teritoriul comunei Domnești se află râurile Argeș, Sabar și Ciorogârla.

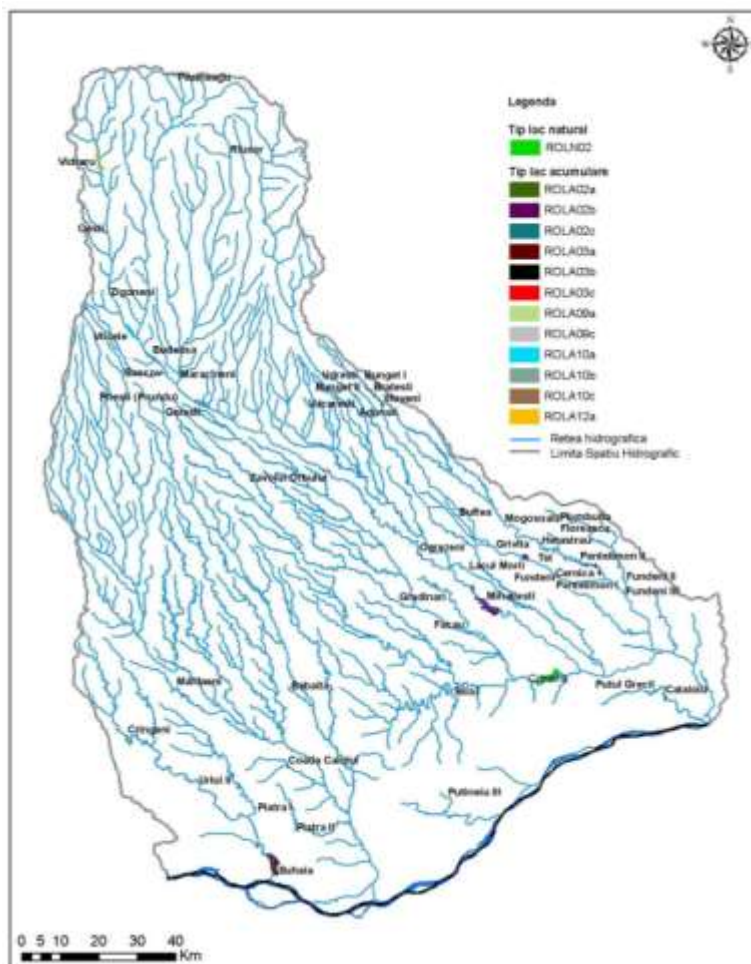


Fig. Spațiul hidrografic Argeș- Vedea<sup>7</sup>

Râul Argeș are o lungime de 350 km și izvorăște din Munții Făgăraș. Străbate cinci județe (Argeș, Dâmbovița, Ilfov, Giurgiu și Călărași) până la vărsarea în Dunăre. Principalii afluenți ai Argeșului sunt Dâmbovița, Vâlsan, Râul Doamnei și Neajlov.

<sup>7</sup> “Planul pentru Prevenirea, Protecția și Diminuarea Efectelor Inundațiilor (PPPDEI) în Bazinul Hidrografic Argeș - Vedea”, [www.anpm.ro](http://www.anpm.ro)



Regimul hidrologic al râului Argeș, în nordul comunei Domnești, la stația hidrometrică Grădinari (Giurgiu), este de 21.786 m<sup>3</sup>/s.

Râul Sabar sau Răstoaca are o lungime de 174 km avându-și izvoarele în satul Glâmbocata, comuna Leordeni, județul Argeș, și traversează 4 județe- Argeș, Dâmbovița, Ilfov și Giurgiu- până la vărsarea sa în râul Argeș, pe teritoriul comunei Hotarele, județul Giurgiu. Principalii afluenți sunt Potopu, Șuța și Ciorogârla. Regimul hidrologic al râului Sabar, în nord estul comunei Domnești, la stația hidrometrică Poenari- Giurgiu, este de 2.294 m<sup>3</sup>/s.

Râul Ciorogârla are o lungime de 57 km și se varsă în râul Sabar pe teritoriul comunei Jilava. Ciorogârla izvorăște în județul Dâmbovița, între comunele Lungulețu și Poenele, întregul său curs întinzându-se pe teritoriul județelor Dâmbovița și Ilfov. Albia lui ajunge până la 30 m lățime și o adâncime de 4 m. Regimul hidrologic al râului Ciorogârla, la stația hidrometrică Bragadiru (Ilfov), este de 5.362 m<sup>3</sup>/s.

Din cele 258 corpuri de apă de suprafață ce se găsesc în spațiul hidrografic Argeș -Vedea, pe teritoriul comunei Domnești nu există corpuri de apă subterană care să se afle în interdependență cu cele de suprafață.



*Foto: Râul Sabar*



Hidrologic, nivelul pedofreatic cantonează pe câmpie între 5-10 m fără a influența evoluția solurilor. În mezozona luncii nivelul pedofreatic oscilează la un nivel mediu de 2-3 m cu influențe directe asupra evoluției solurilor aluvionare.

Calitativ, pânza freatică conține o cantitate redusă de săruri minerale ceea ce o încadrează în grupa apelor dulci.

Trebuie menționat, de asemenea, că există și o serie de râuri mai mici care își au obârșia pe teritoriul Domneștiului și al zonelor învecinate.

### **VEGETAȚIA și FAUNA**

Comuna Domnești este situată într-o zonă ce aparține tipului de silvostepă, prezent în întreaga Câmpie Română, în care covorul vegetal este constituit din specii lemnoase. Vegetația ierboasă este reprezentată de graminee și leguminoase. Vegetația hidrofilă, din luncile râurilor și lacurilor, este formată din speciile lemnoase de sălcii și plopi.

Zona acoperită de păduri în comuna Domnești este de 130 ha ceea ce reprezintă 25,07% din extravilan și 3,47% din întreg teritoriul administrativ, plasând comuna Domnești în cele 11 unități administrativ-teritoriale ce au o pondere a teritoriului acoperit de păduri de până la 5% din total.

În pădurile din județul Ilfov, inclusiv în pădurea Țegheș, trăiesc animale precum iepurele, veverița, vulpea, dihorul și multe specii de păsări, cum ar fi: pupăza, coțofana, grangurul, cucul, mierla, privighetoarea fazani, potârnică, cintezoii și pițigoii, privighetorile, porumbeii sălbatici și turturelele. Alte specii de faună care susțin echilibrul ecologic al zonei sunt : *Antipalus varipes*, *Laphria flava*, *Nitellia vera*, *Calliphora vomitoria*, *Phaenicia sericata*, *Lucila cesar*, *Kiefferulus tedipediformis*, *Cerambyx cerdo* (croitorul mare), *Helix lucorum*, *Helix pomatia* (melc de livadă), *Rana ridibunda* (broasca de lac mare), *Hyla arborea* (brotăcel), *Lacerta viridis*, *Lacerta agilis*, *Natrix natrix* (șarpele de casă), *Cuculus canorus*, *Circus macrourus*(cuc), *Accipiter nisus*, *Sus scrofa* (porc mistreț).



#### RESURSELE SUBSOLULUI

În subsolul zonei și al vecinătăților resursele naturale sunt limitate, fiind depistate câteva zăcăminte de țiței și gaze naturale, în special în localitățile Periș, Moara Vlăsiei, Pasărea, Cățelu, Bragadiru, Jilava. Exploatările de nisip și balast se efectuează în albiile râurilor mari, în special în lunca Argeș și Sabar (la Bragadiru și Jilava).

Pe teritoriul comunei Domnești au fost identificate și puse în exploatare unele resurse fosile și roci cum sunt petrolul, nisipurile și pietrișurile. Principala resursă a subsolului aflată pe teritoriul comunei Domnești este petrolul. În zonă există 3 sonde situate într-un perimetru de exploatare petrolifer aflat între satul Domnești și satul Țegheș. De asemenea, există pe teritoriul comunei Domnești exploatări de nisip și balast în albia râului Sabar.

#### **1.3. Istoricul comunei Domnești**

Prima atestare documentară a comunei Domnești apare într-un document semnat la Târgoviște, capitala țării la acea vreme, de către Mihnea Voievod-Turcitul, la 5 iulie 1589. Se menționa o anume jupâniță Elina care a cumpărat de la Stanciu Meiuț satul Domnești cu 24 0 de aspri.

Dovezi ale locuirii pe teritoriul comunei datează însă din epoca neolitică și din epoca bronzului, fiind descoperite în timpul săpăturilor arheologice din zonele fostului cătun Catiche și a malului nordic al Sabarului. Amfora dacica descoperită cu ocazia unor săpături realizate în 1969 dovedește continuitatea locuirii pe teritoriul actual al comunei și în perioada secolului I î.Hr., în cadrul unei așezări scito-dacice.

Vestigiile istorice descoperite în aceeași zonă mărginită la vest de malul Sabarului aduc dovezi ce probează existența unor așezări pe parcursul formării poporului român, în perioada feudală și în cea modernă, originile dezvoltării satului Domnești fiind plasate în perioada migrațiilor populațiilor slave.

În secolul XVIII, teritoriul actual al comunei Domnești făcea parte dintr-o moșie mai mare ce cuprindea satele Domnești de Sus, Cațiche, Ciorogârla și Băleanca. Astfel, într-un document semnat de Constantin Brâncoveanu, datat 8 iunie 1712, acesta dă



casele sale de pe moșia Ciorogârla fiicei sale Smaranda. De asemenea, pe o hartă din 1715 apare satul Zugureni, pe actualul teritoriu al localității Domnești.

La 1751, boierul Constantin Filipescu dobândește prin moștenire moșia Ciorogârla, de la mama sa Bălașa Băleanu. La 1778 sunt amintite ca fiind pe Sabar localitățile Călțuna (Calzuhn), Bolana, Cațiche (Calzicu), Dârvari (Târvara). Moșia Ciorogârla, inclusiv teritoriul actual al comunei Domnești, revine la 1793, după moartea stolnicului Radu Filipescu, copiilor săi. În localitatea Cațiche (Calzicu) a fost ridicată la 25 mai 1796, o moară de hârtie.

Pe teritoriul comunei Domnești, în partea vestică, în apropiere de râul Sabar, se află ruinele curții boierești Alexandru Ipsilanti, domn al Țării Românești între anii 1774 - 1782 și 1796 - 1797 și al Moldovei între anii 1786 - 1788.

Pentru o scurtă perioadă de timp, în timpul domniei lui Ioan Vodă Caragea, reședința domnească a fost în Domneștii de Jos, acesta refugiindu-se în timpul ciumei care a izbucnit la 1813, la un an de la urcarea sa pe tron. Acesta a ctitorit Biserica Izvorul Tămădurii și o școală mixtă în satul Domnești.

La 1830, Domneștii erau reședința Subprefecturii Plasei Sabaru iar pe un plan din anul 1845 al moșiei Ciorogârla, este consemnat că arealul dintre Dârvari și Domnești, aparținând Mitropoliei, purta denumirea de Cațiche.

La sfârșitul secolului al XIX-lea, comuna purta numele de Domneștii de Sus, era reședința plășii Sabarul a județului Ilfov și era formată din satele Domneștii de Sus și Țegheș, totalizând 1412 locuitori și 296 de case. Comuna avea o școală mixtă, o moară de apă, două mașini de treierat cu aburi și o biserică ortodoxă, la Domneștii de Sus. Pe teritoriul actual al comunei era organizată și comuna Domnești-Călțuna, formată din satele Domnești-Călțuna, Ciutați, Domneștii de Jos, Domnești-Sârbi și Olteni, actualmente în comuna Clinceni, totalizând 1805 locuitori ce trăiau în 365 de case și 3 bordeie. În 1925, această comună a fost desființată și unită cu comuna Domneștii de Sus, într-o singură comună, denumită Domnești, care era reședința plășii Domnești.

În 1950, comuna a fost inclusă în raionul V.I. Lenin din orașul republican București, din care a făcut parte până în 1968. Treptat, satele Domnești-Sârbi, Domnești-Călțuna, Domnești-Sârbi și Olteni au fost comasate în satele Domneștii de Sus și Domneștii de Jos. Ultima etapă a dus în 1968 la comasarea satelor Cațichea, care a



aparținut comunei Ciorogârla, Ciutaci, Domneștii de Jos și Domneștii de Sus în satul Domnești. Cu această ocazie, comuna a fost inclusă în județul Ilfov, reînființat și cu teritoriul lărgit.

Comuna a aparținut județului Giurgiu în perioada 23 ianuarie 1981 și 2 decembrie 1985, iar apoi Sectorului Agricol Ilfov în perioada 2 decembrie 1985 și 10 aprilie 1997, sector devenit în 1998 județul Ilfov.

#### **1.4. Populația comunei**

Evoluția populației comunei Domnești este una caracteristică localităților limitrofe municipiului București. Pe parcursul anilor '90, populația a scăzut, având loc un fenomen de migrare către București, populația stabilă variind în jurul valorii de 5800 de locuitori. După anul 2002 începe un fenomen invers, de migrare dinspre București către localitățile limitrofe.

Populația comunei Domnești a crescut cu 47% în ultimii 18 ani, de la 6327 (în anul 2002) la 9326 de locuitori (anul 2019).

Majoritatea locuitorilor sunt români (91,72%), cu o minoritate de romi (2%). Pentru 6,06% din populație, apartenența etnică nu este cunoscută. Din punct de vedere confesional, majoritatea locuitorilor sunt ortodocși (91,71%). Pentru 6,1% din populație, nu este cunoscută apartenența confesională<sup>8</sup>.

#### **1.5. Percepția asupra comunei Domnești**

În perioada septembrie-octombrie 2020, s-a realizat un studiu privind identificarea problemelor majore din comuna Domnești.

Studiul s-a derulat pe două niveluri:

1. Majoritatea angajaților din cadrul aparatului de specialitate al primarului comunei Domnești, dimensiunile cercetării corelând următoarele direcții majore:
  - identificarea problemelor locale;
  - capacitatea administrative.
2. Populația comunei Domnești.

<sup>8</sup> Rezultatele finale ale Recensământului din 2011



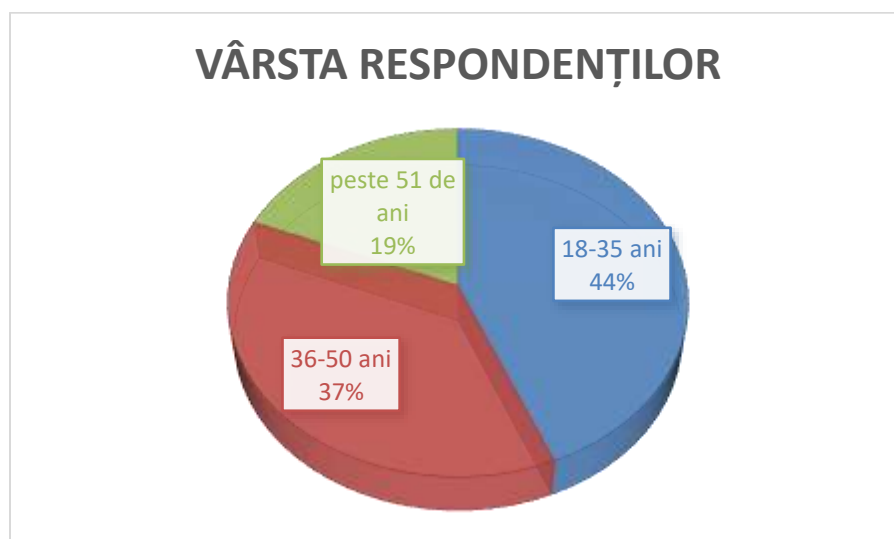
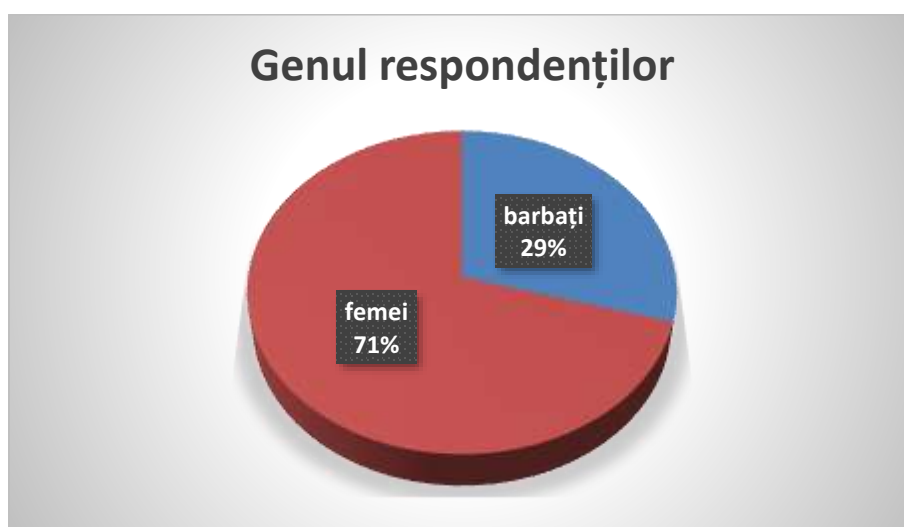


Au fost chestionați locuitori ai comunei, urmărindu-se identificarea problemelor locale și a așteptărilor față de activitatea administrației publice locale.

## **I. APARATUL DE SPECIALITATE AL PRIMARULUI COMUNEI DOMNEȘTI**

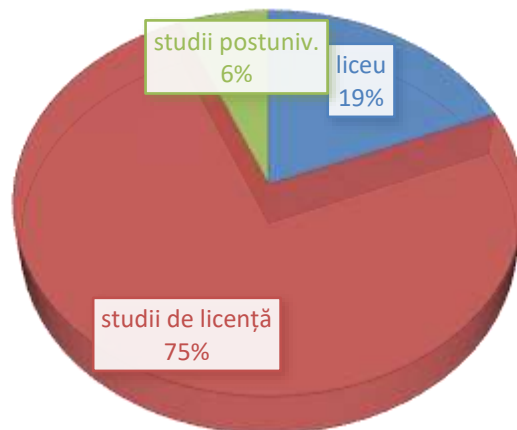
### **1.1. Grupul țintă**

Grupul țintă a fost reprezentat de angajați ai aparatului de specialitate al primarului comunei Domnești, funcționari publici și personal contractual, grup cu următoarele caracteristici majore:



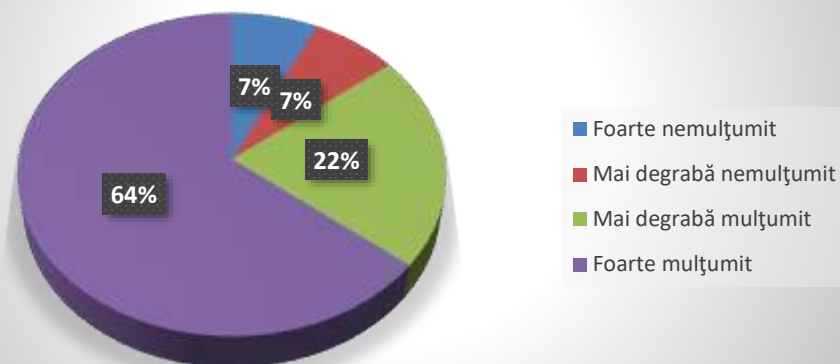


### NIVELUL DE STUDII

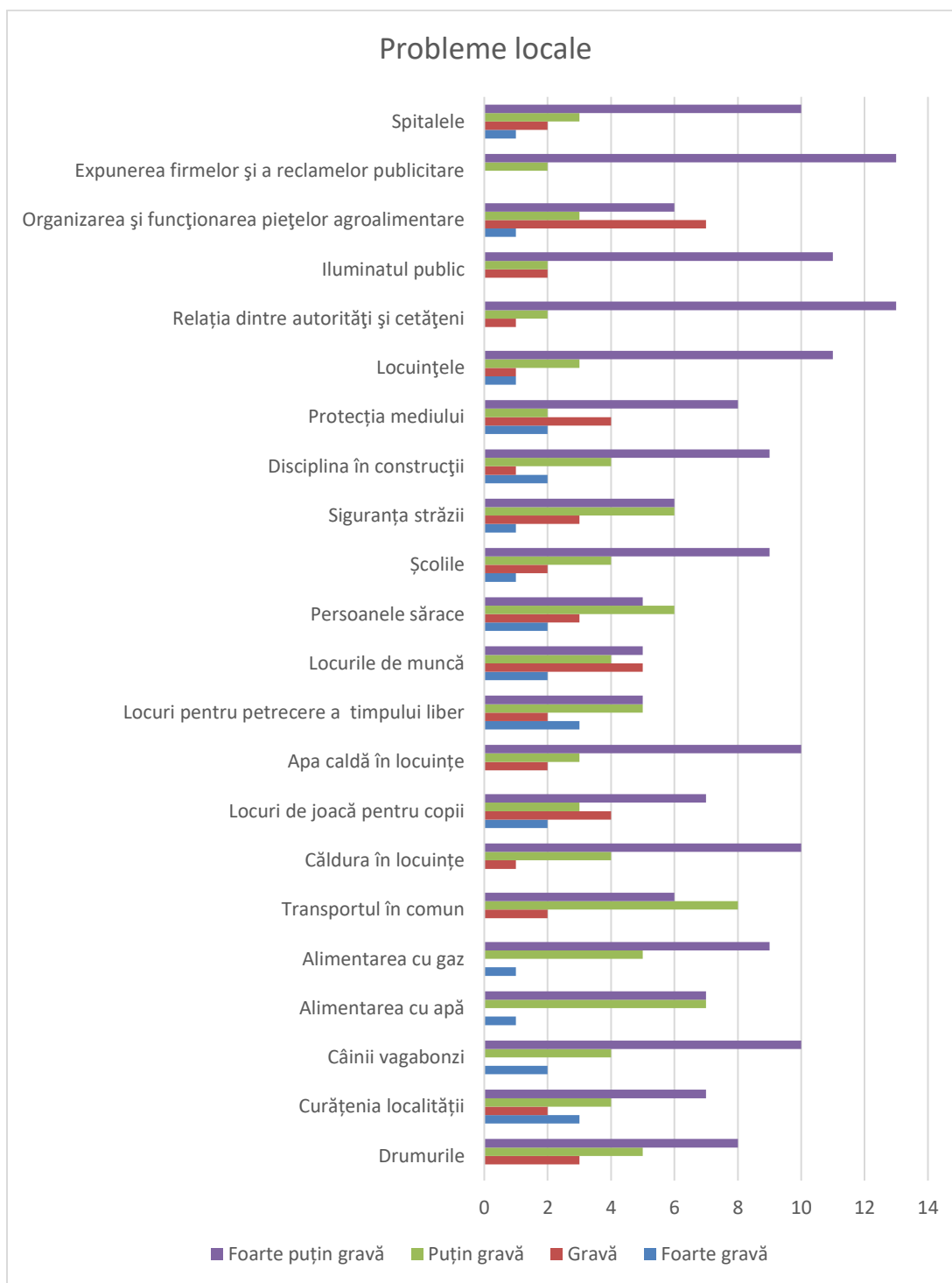


În ceea ce privește atitudinea față de serviciile oferite de instituție, în general, angajații se declară mulțumiți (22%) și foarte mulțumiți (64%), dar există și un număr destul de mare de nemulțumiți (14%).

### Atitudinea față de serviciile oferite de instituție



## 1.2. Problemele localității în viziunea angajaților



Ierarhizând problemele, constatăm că în viziunea celor intervievați, cele mai grave sunt următoarele:



1. Organizarea și funcționarea piețelor
2. Locurile de muncă
3. Locuri pentru petrecerea timpului liber și locurile de joacă pentru copii

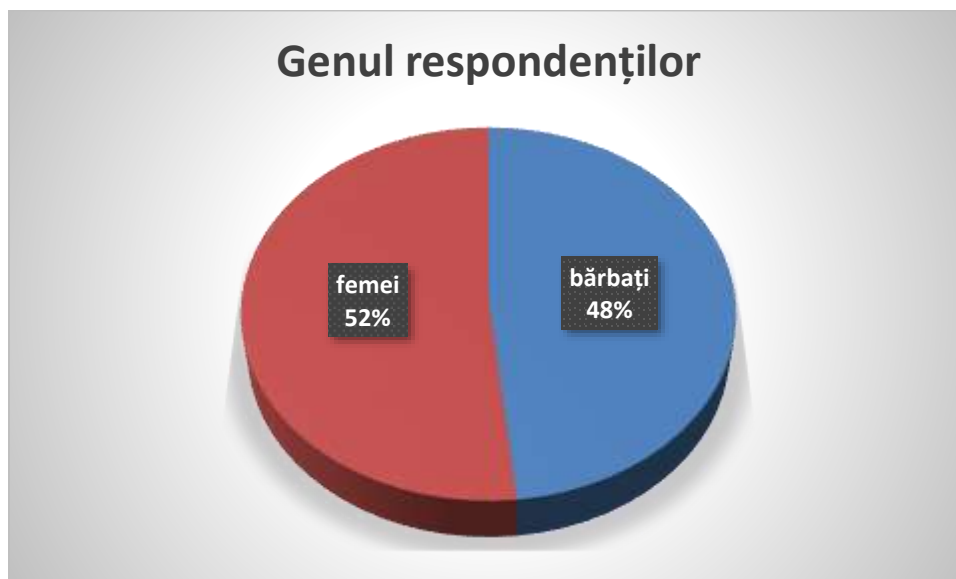
În viziunea angajaților, cele mai importante proiecte pentru comună sunt:

1. *Imobil nou pentru școală ;*
2. *Utilități în zonele noi ;*
3. *Parcuri în toate cartierele ;*
4. *Sala de sport;*
5. *Creșă;*
6. *Protecția mediului și managementul deșeurilor ;*
7. *Spații pentru petrecerea timpului liber ;*
8. *Piața agroalimentară.*

## **II. POPULAȚIA COMUNEI DOMNEȘTI**

### **2.1. Grupul țintă**

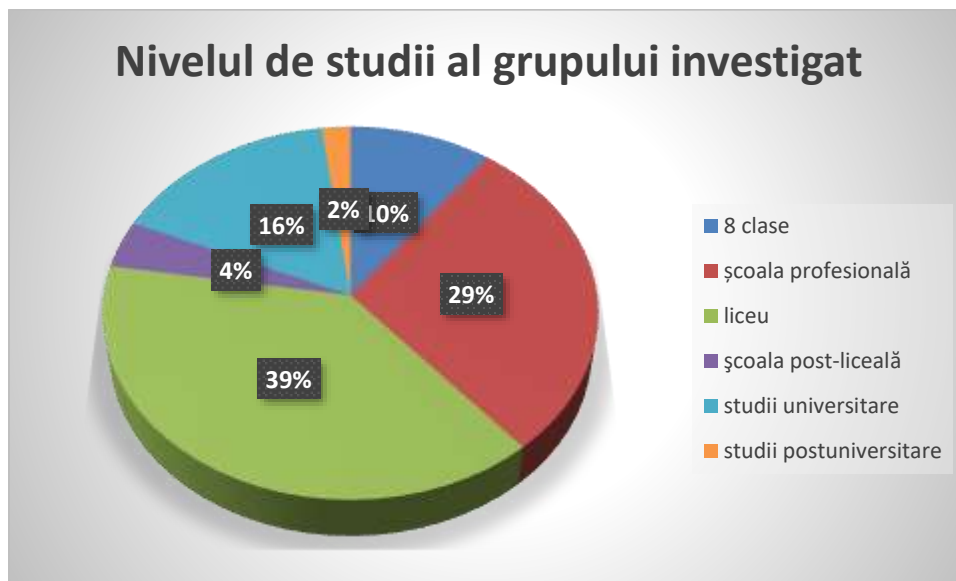
Locuitori ai comunei Domnești, grup cu următoarele caracteristici majore:



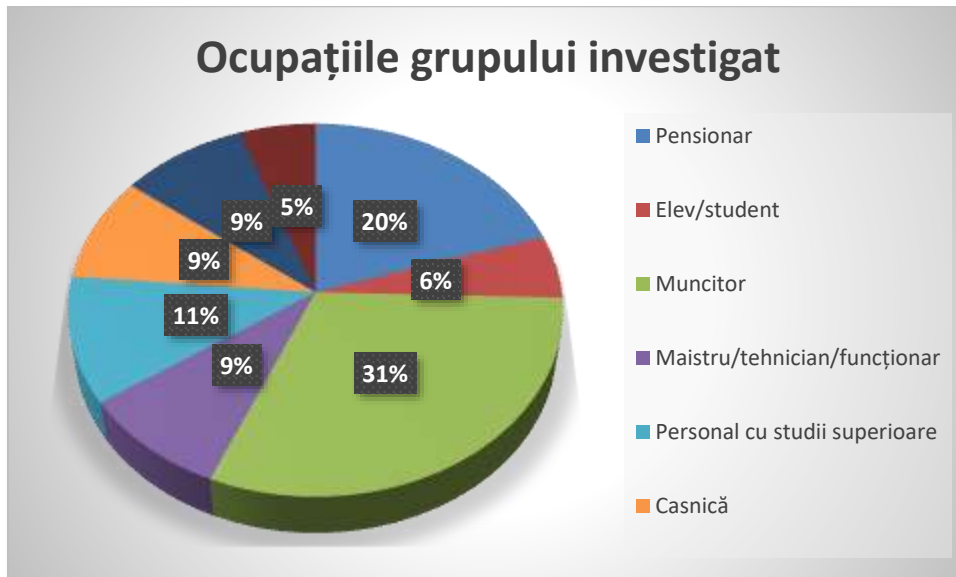
În funcție de vârstă, distribuția a fost următoarea:



În ceea ce privește studiile, situația este următoarea:

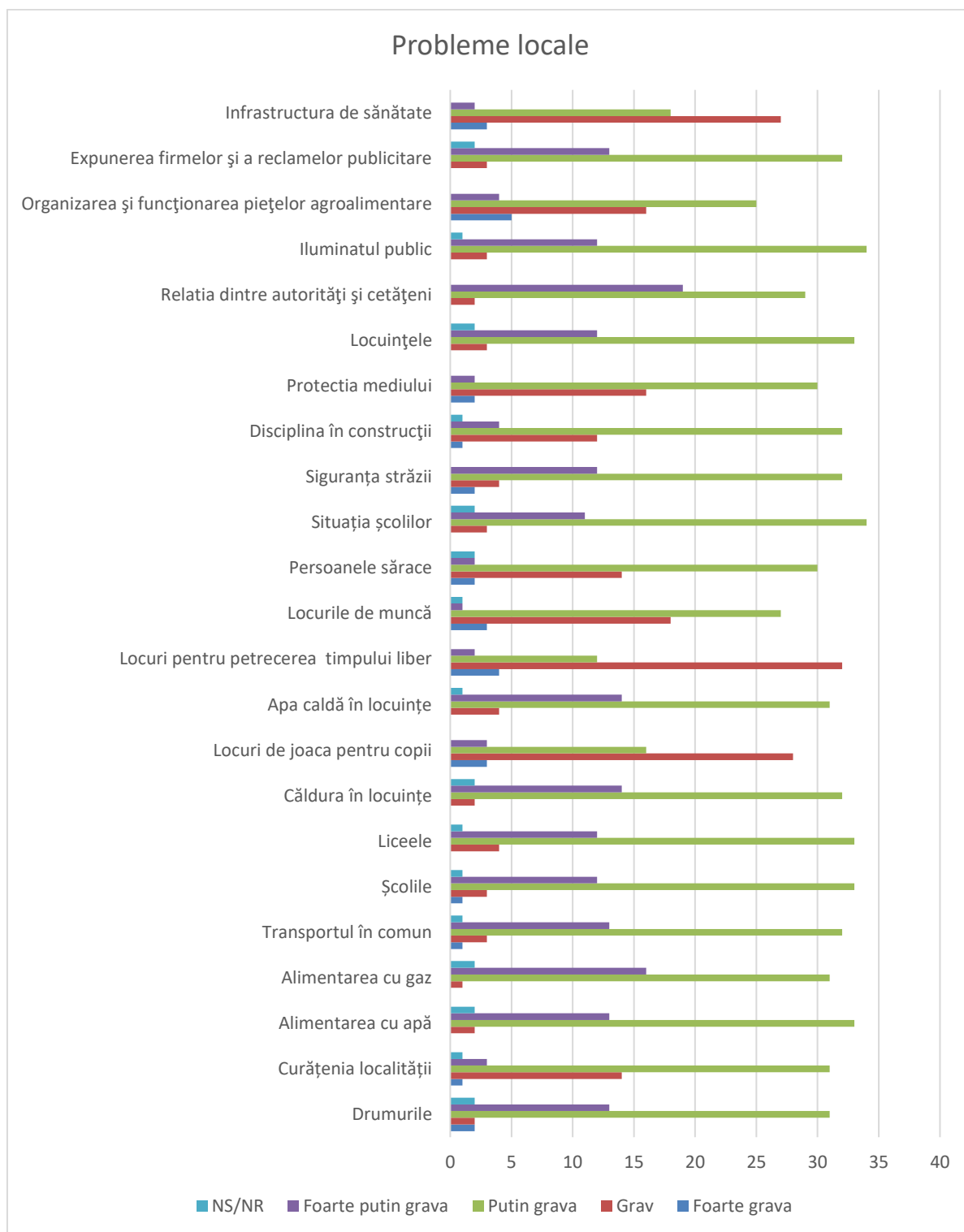


În ceea ce privește ocupația, au fost alese categorii diverse, după cum se poate observa.



## ***2.2. Problemele localității în viziunea populației***





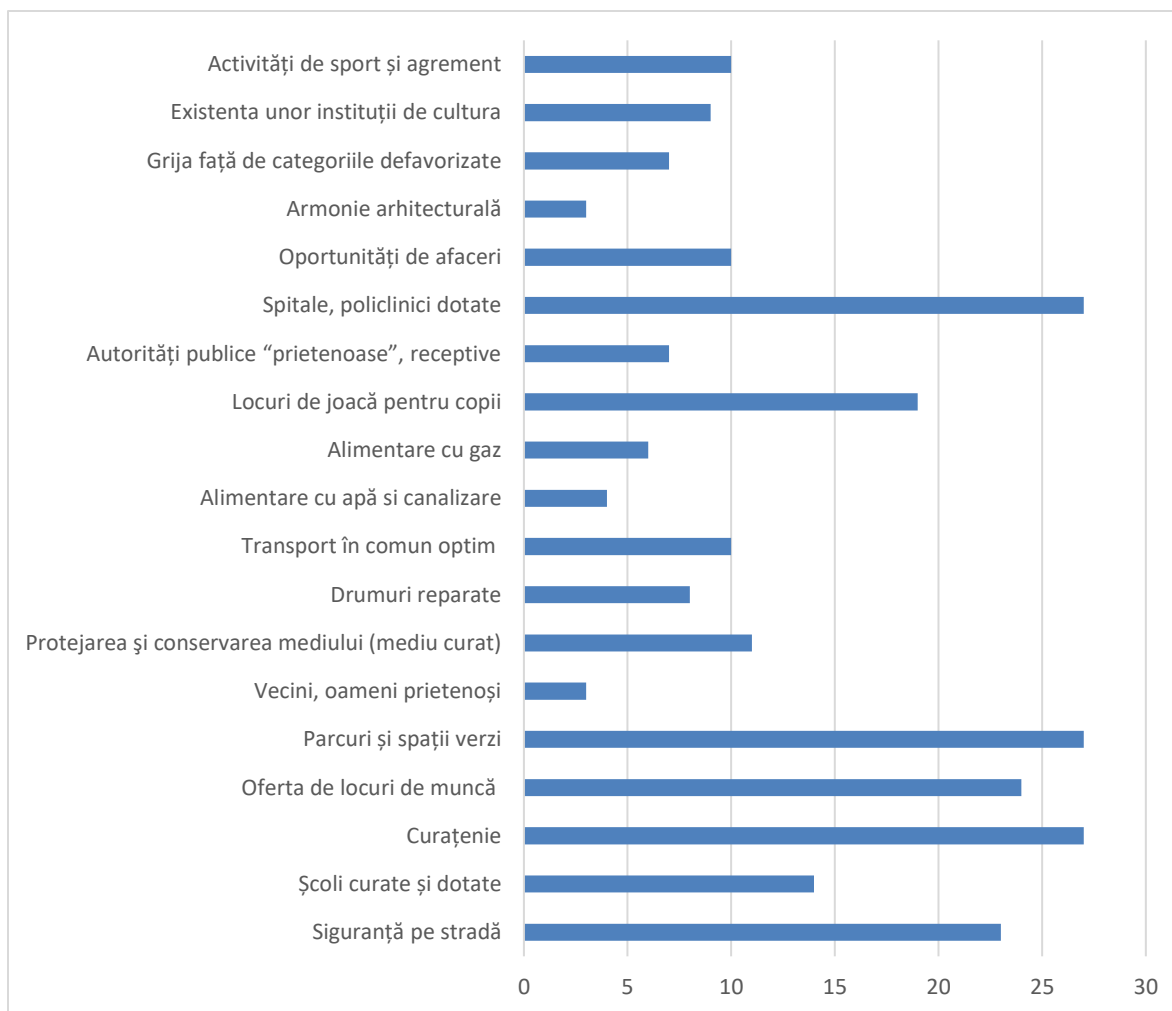
În opinia oamenilor intervievați, ordinea problemelor este următoarea:

- locuri pentru petrecerea timpului liber și locuri de joacă;
- infrastructură pentru sănătate;



-piață/ hypermarket.

*Cei chestionați își doresc în comună următoarele:*



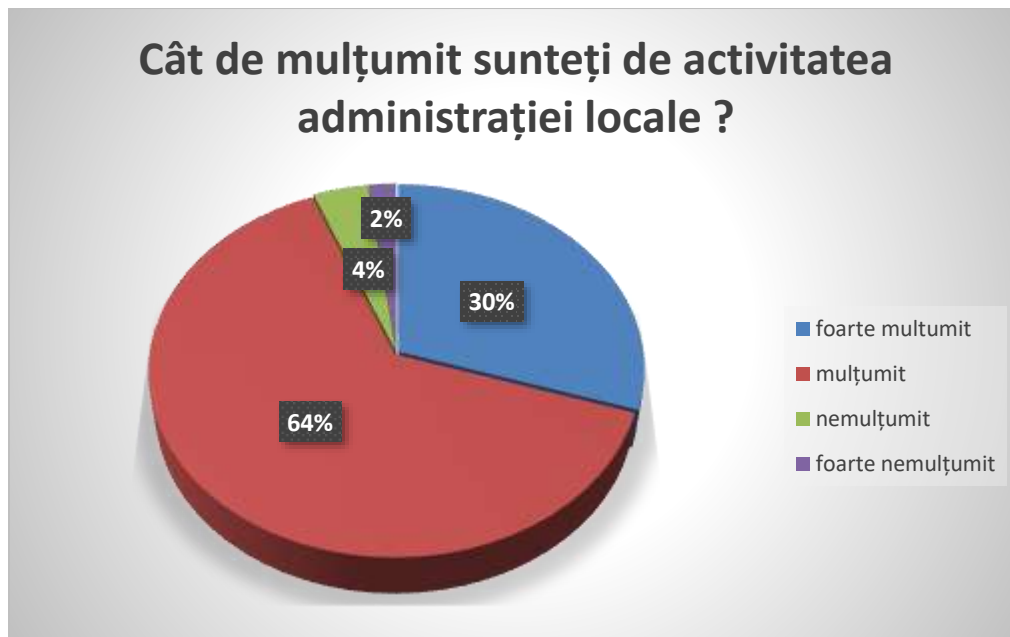
Prin suprapunerea ariilor investigate, concluzionăm că principalele așteptări la nivelul comunei ce sunt în sfera de responsabilitate a administrației locale, sunt legate de:

- spital/policlinică;
- piață/ hypermarket;
- locuri pentru petrecerea timpului liber/locuri de joacă;
- curațenie.

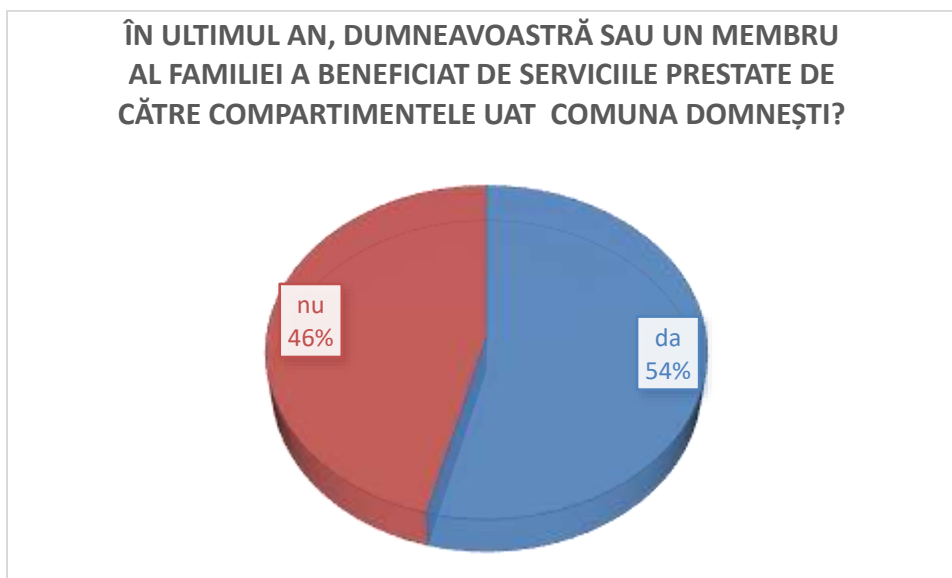


### **2.3. Atitudinea față de autoritățile locale**

Atitudinea față de administrația locală este una mulțumitoare. 94% dintre cei chestionați sunt mulțumiți și foarte mulțumiți de activitatea autorităților locale, iar 6% sunt nemulțumiți.

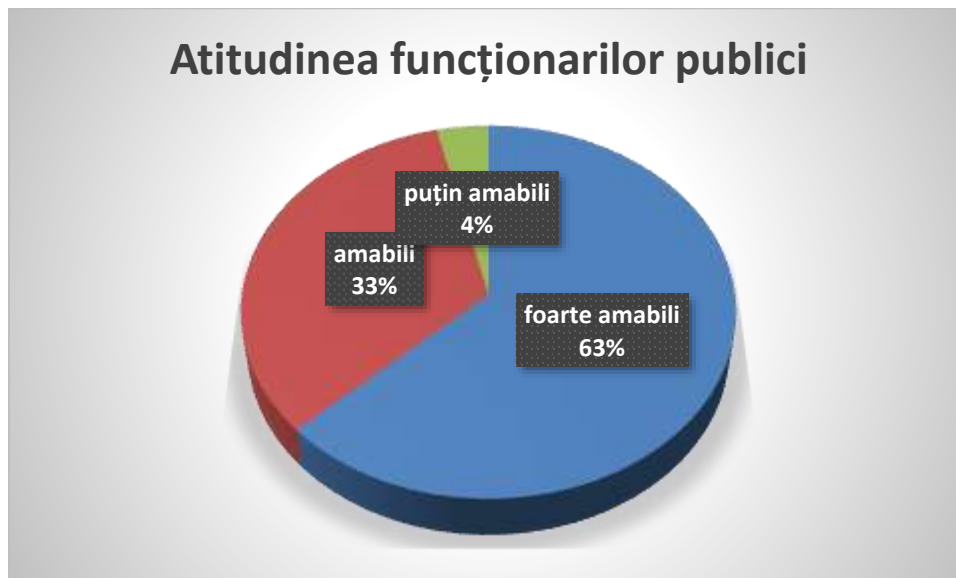


54% dintre cei intervievați au declarat că, în ultimul an, ei sau cineva din familie au avut de rezolvat diverse probleme din competența administrației locale.





Dintre cei ce au declarat că au avut de rezolvat o problemă 63% au apreciat că funcționarii publici au fost foarte amabili.



*Principalele tipuri de probleme sunt din domeniile:*

1. Cadastru, urbanism;
2. Taxe și impozite;
3. Evidența populației.



## Capitolul 2

### **Analiza SWOT a comunei Domnești și obiectivele strategice**

În cadrul analizei SWOT se evaluează specificul intern al entității pentru care se elaborează strategia, puncte forte și puncte slabe. Apoi se analizează influențele exterioare, efectele pozitive fiind considerate oportunități, iar cele negative, pericole.

Punctele tari sunt acele valori, resurse sau competențe distincte pe care comuna le deține la un nivel superior în comparație cu alte zone, ceea ce îi asigură un anumit avantaj. Altfel prezentate, punctele forte reprezintă acei factori care îi dau comunei un avantaj competitiv și îi conferă atractivitate.

Punctele slabe sunt reprezentate de acei factori sau acele tendințe care creează obstacole în calea dezvoltării economico-sociale și sunt assimilate cu probleme locale.

Oportunitățile reprezintă factori de mediu externi, pozitivi pentru procesul de dezvoltare vizat. Oportunități există, dar acestea trebuie identificate pentru a se stabili la timp strategia necesară fructificării lor.

Amenințările includ factorii din afara sistemului analizat care ar putea împiedica realizarea proiectelor propuse.

Utilitatea analizei SWOT constă în faptul că procesul decizional bazat pe această analiză trebuie să includă următoarele elemente:

- construiește pe punctele tari;
- elimină punctele slabe;
- exploatează oportunitățile;
- îndepărtează amenințările.

Puncte tari ale comunei Domnești	Puncte slabe
- Amplasarea în imediata apropiere a municipiului București;	- Accesul dificil în localitate datorită lucrărilor de construire de la pasajul Domnești;



<ul style="list-style-type: none"><li>- Soluri fertile care favorizează dezvoltarea unei agriculturi diversificate;</li><li>- Resurse naturale importante - pădure, ape curgătoare, rezerve de petrol;</li><li>- Existența unor legături directe între comuna și municipiul București prin intermediul liniilor urbane;</li><li>- Structura economică diversificată;</li><li>- Traversarea comunei de către DJ401A;</li><li>- Traversarea comunei de către centura Bucureștiului;</li><li>- Acces la calea ferată;</li><li>- Număr important de investitori;</li><li>- Forța de muncă numeroasă;</li><li>- Existența rețelelor de comunicații (telefonie, internet, cablu);</li><li>- Existența rețelei electrice și a celei de alimentare cu gaz;</li><li>- Infrastructură școlară importantă;</li><li>- Rețea locală de drumuri reabilitate;</li><li>- Rata șomajului scăzută comparativ cu media națională a zonelor rurale;</li><li>- Existența unor monumente istorice;</li></ul>	<ul style="list-style-type: none"><li>- Resursele bugetare reduse comparative cu localitățile învecinate;</li><li>- Forța de muncă slab calificată;</li><li>- Proprietate agricolă divizată, fărâmițată;</li><li>- Curs de apă poluat și probleme de mediu (zgomot și aer);</li><li>- Educație, cultură civică slab dezvoltate, grad redus de participare civică;</li><li>- Sistem educațional incomplet;</li><li>- Scăderea nivelului de pregătire al resurselor umane;</li><li>- Inexistența unor servicii medicale adecvate complete;</li><li>- Dotări limitate pentru sport și agrement;</li><li>- Spirit antreprenorial redus;</li><li>- Lipsa contactelor externe și lipsa de integrare în circuitul administrativ național și internațional;</li><li>- Spații insuficiente pentru petrecerea timpului liber;</li><li>- Insuficienta promovare a oportunităților locale;</li><li>- Zone de locuit fără utilități;</li><li>- Insuficiența serviciilor și a spațiilor publice în noile cartiere;</li></ul>
--	--



<ul style="list-style-type: none"> <li>- Rețea de canalizare și alimentare cu apă;</li> <li>- Spații verzi și amenajări pentru sport;</li> <li>- Policlinică și grădiniță cu program prelungit;</li> <li>- Poluare redusă a solului;</li> <li>- Atractivitatea pentru locuire a comunei;</li> <li>- Rata redusă de infracționalitate.</li> </ul>	<ul style="list-style-type: none"> <li>- Lipsa unor investiții economice de tip Parteneriat Public - Privat;</li> <li>- Inexistența unui serviciu de poliție locală;</li> <li>- PUG neactualizat.</li> </ul>
<p><b>Oportunități</b></p>	<p><b>Amenințări</b></p>
<ul style="list-style-type: none"> <li>- Dezvoltarea zonei metropolitane București-Ilfov;</li> <li>- Creșterea atractivității comunei pentru locuire și dezvoltări antreprenoriale;</li> <li>- Existența resurselor nerambursabile din fondurile structurale;</li> <li>- Integrarea în strategiile de dezvoltare ale județului;</li> <li>- Potențial mare de dezvoltare a sectorului serviciilor;</li> <li>- Perspective bune pentru dezvoltarea agroturismului și a turismului de weekend.</li> </ul>	<ul style="list-style-type: none"> <li>- Resurse bugetare reduse față de nevoia de investiții în infrastructură, rețele de utilități (apă, canalizare, iluminat public);</li> <li>- Sprijin redus din partea altor autorități publice;</li> <li>- Blocarea/ întârzierea finanțărilor din fonduri structurale;</li> <li>- Lipsa de interes a UAT-urilor învecinate pentru dezvoltarea de proiecte comune;</li> <li>- Creșterea bruscă a numărului de locuitori.</li> </ul>



### **Viziunea de dezvoltare**

Viziunea de dezvoltare a fost formulată încă din anul 2013.

Până în anul 2030 comuna Domnești va deveni *o localitate modernă în care oamenii să trăiască o viață sănătoasă, îndreptată spre valorile de familie, cu grijă și respect pentru generațiile următoare, într-o localitate cu o administrație competentă și determinată să creeze condițiile necesare unui trai decent locuitorilor comunei.*

**Obiectivul general al Strategiei de Dezvoltare Locală** constă în asigurarea dezvoltării omogene integrate a comunei astfel încât să crească atractivitatea pentru locuire.

În vederea realizării obiectivului general, se va urmări atingerea următoarelor obiective specifice:

#### **Domeniul economie - agricultura**

- Dezvoltarea agriculturii;

#### **Domeniul economie - industria și serviciile**

- Sprijinirea dezvoltării economice prin promovarea parteneriatului public-privat și crearea de oportunități și facilități atractive pentru potențialii investitori autohtoni sau străini;

#### **Domeniul protecția mediului**

- Promovarea activă a măsurilor de protecție a acestuia;

#### **Domeniul dezvoltare socială**

- Ridicarea standardului de viață al locuitorilor comunei Domnești;

#### **Domeniul amenajarea teritoriului, urbanism și infrastructura de transport**

- Dezvoltarea optimă a infrastructurii locale;

#### **Domeniul administrație publică locală**

- Creșterea capacității administrative la nivel local;



**Domeniul educație și formare**

- Dezvoltarea resurselor umane prin îmbunătățirea infrastructurii educaționale și asigurarea accesului la diferite forme de educație

**Domeniul cultura, sport și agrement**

- Extinderea infrastructurii pentru cultură, sport și agrement.



### Capitolul 3

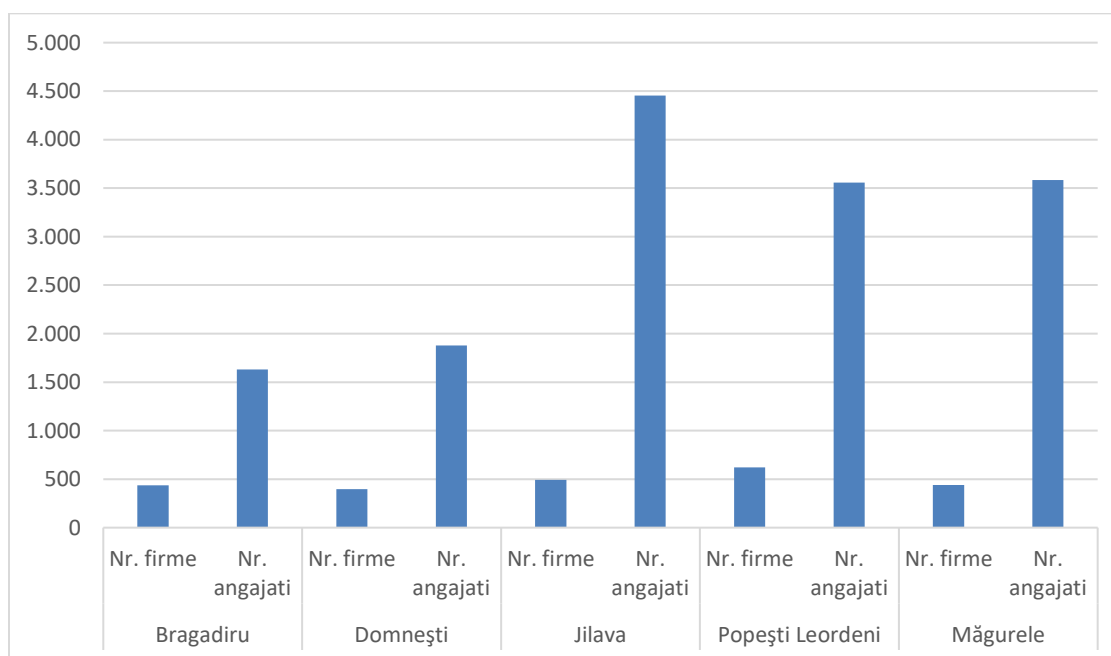
## **Domeniile dezvoltării comunei Domnești, obiectivele și proiectele specifice**

### **3.1.Economia locală**

#### **3.1.1.Prezentare general**

În Domnești sunt înregistrate în acest moment 397 de societăți comerciale (una la 25 de locuitori, raport peste media națională a spațiului rural), cele mai multe în domeniul comerț, lucrări de construcții și transporturi.

Comparativ cu alte localități din zona de sud a Bucureștiului, situația este următoarea<sup>9</sup>:



În funcție de domeniul de activitate, firmele funcționează în următoarele domenii:

DOMENIUL DE ACTIVITATE	Număr întreprinderi
Nomenclator CAEN - 01 - Agricultură, vânătoare și servicii anexe	6

<sup>9</sup> Sursa - ONRC



## Domnești 2021-2030

### Locul în care e plăcut să locuiești!

Nomenclator CAEN - 08 - Alte activități extractive	1
Nomenclator CAEN - 10 - Industria alimentară	5
Nomenclator CAEN - 14 - Fabricarea articolelor de îmbrăcăminte	6
Nomenclator CAEN - 16 - Prelucrarea lemnului, fabricarea produselor din lemn și plută, cu excepția mobilei; fabricarea articolelor din paie și din alte materiale vegetale împletite	1
Nomenclator CAEN - 17 - Fabricarea hârtiei și a produselor din hârtie	1
Nomenclator CAEN - 18 - Tipărire și reproducerea pe suporturi a înregistrărilor	1
Nomenclator CAEN - 20 - Fabricarea substanțelor și a produselor chimice	1
Nomenclator CAEN - 22 - Fabricarea produselor din cauciuc și mase plastice	3
Nomenclator CAEN - 23 - Fabricarea altor produse din minerale nemetalice	5
Nomenclator CAEN - 25 - Industria construcțiilor metalice și a produselor din metal, exclusiv mașini, utilaje și instalații	7
Nomenclator CAEN - 28 - Fabricarea de mașini, utilaje și echipamente n.c.a.	3
Nomenclator CAEN - 31 - Fabricarea de mobilă	7
Nomenclator CAEN - 32 - Alte activități industriale n.c.a.	1
Nomenclator CAEN - 33 - Repararea, întreținerea și instalarea mașinilor și echipamentelor	3
Nomenclator CAEN - 35 - Producția și furnizarea de energie electrică și termică, gaze, apă caldă și aer condiționat	9
Nomenclator CAEN - 37 - Colectarea și epurarea apelor uzate	1
Nomenclator CAEN - 38 - Colectarea, tratarea și eliminarea deșeurilor; activități de recuperare a materialelor reciclabile	4
Nomenclator CAEN - 41 - Construcții de clădiri	38
Nomenclator CAEN - 42 - Lucrări de geniu civil	2
Nomenclator CAEN - 43 - Lucrări speciale de construcții	50
Nomenclator CAEN - 45 - Comerț cu ridicata și cu amănuntul, întreținerea și repararea autovehiculelor și a motocicletelor	22
Nomenclator CAEN - 46 - Comerț cu ridicata cu excepția comerțului cu autovehicule și motociclete	49
Nomenclator CAEN - 47 - Comerț cu amănuntul, cu excepția autovehiculelor și motocicletelor	80
Nomenclator CAEN - 49 - Transporturi terestre și transporturi prin conducte	45
Nomenclator CAEN - 52 - Depozitare și activități auxiliare pentru transporturi	4
Nomenclator CAEN - 53 - Activități de poștă și de curier	1
Nomenclator CAEN - 55 - Hoteluri și alte facilități de cazare	3
Nomenclator CAEN - 56 - Restaurante și alte activități de servicii de alimentație	16
Nomenclator CAEN - 58 - Activități de editare	4





## Domnești 2021-2030

### Locul în care e plăcut să locuiești!

Nomenclator CAEN - 59 - Activități de producție cinematografică, video și de programe de televiziune; înregistrări audio și activități de editare muzicală	4
Nomenclator CAEN - 61 - Telecomunicații	1
Nomenclator CAEN - 62 - Activități de servicii în tehnologia informației	18
Nomenclator CAEN - 63 - Activități de servicii informatice	10
Nomenclator CAEN - 66 - Activități auxiliare pentru intermediari financiare, activități de asigurare și fonduri de pensii	5
Nomenclator CAEN - 68 - Tranzacții imobiliare	14
Nomenclator CAEN - 69 - Activități juridice și de contabilitate	8
Nomenclator CAEN - 70 - Activități ale direcțiilor(centralelor), birourilor administrative centralizate; activități de management și de consultanță în management	20
Nomenclator CAEN - 71 - Activități de arhitectură și inginerie; activități de testări și analiză tehnică	7
Nomenclator CAEN - 73 - Publicitate și activități de studiere a pieței	12
Nomenclator CAEN - 74 - Alte activități profesionale, științifice și tehnice	10
Nomenclator CAEN - 75 - Activități veterinare	4
Nomenclator CAEN - 78 - Activități de servicii privind forța de muncă	5
Nomenclator CAEN - 79 - Activități ale agențiilor turistice și a tur-operatorilor; alte servicii de rezervare și asistență turistică	3
Nomenclator CAEN - 80 - Activități de investigații și protecție	2
Nomenclator CAEN - 81 - Activități de peisagistică și servicii pentru clădiri	18
Nomenclator CAEN - 82 - Activități de secretariat, servicii suport și alte activități de servicii prestate în principal întreprinderilor	5
Nomenclator CAEN - 85 - Învățământ	19
Nomenclator CAEN - 86 - Activități referitoare la sănătatea umană	9
Nomenclator CAEN - 87 - Servicii combinate de îngrijire medicală și asistență socială, cu cazare	2
Nomenclator CAEN - 88 - Activități de asistență socială, fără cazare	3
Nomenclator CAEN - 90 - Activități de creație și interpretare artistică	6
Nomenclator CAEN - 93 - Activități sportive, recreative și distractive	5
Nomenclator CAEN - 95 - Reparații de calculatoare, de articole personale și de uz gospodăresc	1
Nomenclator CAEN - 96 - Alte activități de servicii	14
Nomenclator CAEN - 01 - Agricultură, vânătoare și servicii anexe	6
Nomenclator CAEN - 08 - Alte activități extractive	1
Nomenclator CAEN - 10 - Industria alimentară	5
Nomenclator CAEN - 14 - Fabricarea articolelor de îmbrăcăminte	6



## Domnești 2021-2030

### Locul în care e plăcut să locuiești!

Nomenclator CAEN - 16 - Prelucrarea lemnului, fabricarea produselor din lemn și plută, cu excepția mobilei; fabricarea articolelor din paie și din alte materiale vegetale împletite	1
Nomenclator CAEN - 17 - Fabricarea hârtiei și a produselor din hârtie	1
Nomenclator CAEN - 18 - Tipărire și reproducerea pe suporturi a înregistrărilor	1
Nomenclator CAEN - 20 - Fabricarea substanțelor și a produselor chimice	1
Nomenclator CAEN - 22 - Fabricarea produselor din cauciuc și mase plastice	3
Nomenclator CAEN - 23 - Fabricarea altor produse din minerale nemetalice	5
Nomenclator CAEN - 25 - Industria construcțiilor metalice și a produselor din metal, exclusiv mașini, utilaje și instalații	7
Nomenclator CAEN - 28 - Fabricarea de mașini, utilaje și echipamente n.c.a.	3
Nomenclator CAEN - 31 - Fabricarea de mobilă	7
Nomenclator CAEN - 32 - Alte activități industriale n.c.a.	1
Nomenclator CAEN - 33 - Repararea, întreținerea și instalarea mașinilor și echipamentelor	3
Nomenclator CAEN - 35 - Producția și furnizarea de energie electrică și termică, gaze, apă caldă și aer condiționat	9
Nomenclator CAEN - 37 - Colectarea și epurarea apelor uzate	1
Nomenclator CAEN - 38 - Colectarea, tratarea și eliminarea deșeurilor; activități de recuperare a materialelor reciclabile	4
Nomenclator CAEN - 41 - Construcții de clădiri	38
Nomenclator CAEN - 42 - Lucrări de geniu civil	2
Nomenclator CAEN - 43 - Lucrări speciale de construcții	50
Nomenclator CAEN - 49 - Transporturi terestre și transporturi prin conducte	45
Nomenclator CAEN - 52 - Depozitare și activități auxiliare pentru transporturi	4
Nomenclator CAEN - 53 - Activități de poștă și de curier	1
Nomenclator CAEN - 55 - Hoteluri și alte facilități de cazare	3
Nomenclator CAEN - 56 - Restaurante și alte activități de servicii de alimentație	16
Nomenclator CAEN - 58 - Activități de editare	4
Nomenclator CAEN - 59 - Activități de producție cinematografică, video și de programe de televiziune; înregistrări audio și activități de editare muzicală	4
Nomenclator CAEN - 61 - Telecomunicații	1
Nomenclator CAEN - 62 - Activități de servicii în tehnologia informației	18
Nomenclator CAEN - 63 - Activități de servicii informatice	10
Nomenclator CAEN - 66 - Activități auxiliare pentru intermediari financiare, activități de asigurare și fonduri de pensii	5
Nomenclator CAEN - 68 - Tranzacții imobiliare	14



## Domnești 2021-2030

### *Locul în care e plăcut să locuiești!*

Nomenclator CAEN - 69 - Activități juridice și de contabilitate	8
Nomenclator CAEN - 70 - Activități ale direcțiilor (centralelor), birourilor administrative centralizate; activități de management și de consultanță în management	20
Nomenclator CAEN - 71 - Activități de arhitectură și inginerie; activități de testări și analiză tehnică	7
Nomenclator CAEN - 73 - Publicitate și activități de studiere a pieței	12
Nomenclator CAEN - 74 - Alte activități profesionale, științifice și tehnice	10
Nomenclator CAEN - 75 - Activități veterinare	4
Nomenclator CAEN - 78 - Activități de servicii privind forța de muncă	5
Nomenclator CAEN - 79 - Activități ale agențiilor turistice și a tur-operatorilor; alte servicii de rezervare și asistență turistică	3
Nomenclator CAEN - 80 - Activități de investigații și protecție	2
Nomenclator CAEN - 81 - Activități de peisagistică și servicii pentru clădiri	18
Nomenclator CAEN - 82 - Activități de secretariat, servicii suport și alte activități de servicii prestate în principal întreprinderilor	5
Nomenclator CAEN - 85 - Învățământ	19
Nomenclator CAEN - 86 - Activități referitoare la sănătatea umană	9
Nomenclator CAEN - 87 - Servicii combinate de îngrijire medicală și asistență socială, cu cazare	2
Nomenclator CAEN - 88 - Activități de asistență socială, fără cazare	3
Nomenclator CAEN - 90 - Activități de creație și interpretare artistică	6
Nomenclator CAEN - 93 - Activități sportive, recreative și distractive	5
Nomenclator CAEN - 95 - Reparații de calculatoare, de articole personale și de uz gospodăresc	1
Nomenclator CAEN - 96 - Alte activități de servicii	14

**Societățile comerciale funcționale au avut cumulativ, în anul 2018, o cifră de afaceri de 1.675.516.635 lei (342 milioane de euro), cele mai mari în domeniile comerț cu amănuntul și construcții:**

Nomenclator CAEN - 01 - Agricultură, vânătoare și servicii anexe	1037546
Nomenclator CAEN - 08 - Alte activități extractive	155600
Nomenclator CAEN - 10 - Industria alimentară	3356756
Nomenclator CAEN - 14 - Fabricarea articolelor de îmbrăcăminte	424053
Nomenclator CAEN - 16 - Prelucrarea lemnului, fabricarea produselor din lemn și plută, cu excepția mobilei; fabricarea articolelor din paie și din alte materiale vegetale împletite	29820
Nomenclator CAEN - 17 - Fabricarea hârtiei și a produselor din hârtie	12450437



## Domnești 2021-2030

### Locul în care e plăcut să locuiești!

Nomenclator CAEN - 18 - Tipărire și reproducerea pe suportați a înregistrărilor	153903
Nomenclator CAEN - 20 - Fabricarea substanțelor și a produselor chimice	5346164
Nomenclator CAEN - 22 - Fabricarea produselor din cauciuc și mase plastice	5980178
Nomenclator CAEN - 23 - Fabricarea altor produse din minerale nemetalice	1632118
Nomenclator CAEN - 25 - Industria construcțiilor metalice și a produselor din metal, exclusiv mașini, utilaje și instalații	3575301
Nomenclator CAEN - 28 - Fabricarea de mașini, utilaje și echipamente n.c.a.	2115085
Nomenclator CAEN - 31 - Fabricarea de mobilă	2456133
Nomenclator CAEN - 32 - Alte activități industriale n.c.a.	10510
Nomenclator CAEN - 33 - Repararea, întreținerea și instalarea mașinilor și echipamentelor	158650
Nomenclator CAEN - 35 - Producția și furnizarea de energie electrică și termică, gaze, apă caldă și aer condiționat	35631002
Nomenclator CAEN - 37 - Colectarea și epurarea apelor uzate	181629
Nomenclator CAEN - 38 - Colectarea, tratarea și eliminarea deșeurilor; activități de recuperare a materialelor reciclabile	3045663
Nomenclator CAEN - 41 - Construcții de clădiri	41681489
Nomenclator CAEN - 42 - Lucrări de geniu civil	1016103
Nomenclator CAEN - 43 - Lucrări speciale de construcții	32711720
Nomenclator CAEN - 45 - Comerț cu ridicata și cu amănuntul, întreținerea și repararea autovehiculelor și a motocicletelor	10066403
Nomenclator CAEN - 46 - Comerț cu ridicata cu excepția comerțului cu autovehicule și motociclete	124220240
Nomenclator CAEN - 47 - Comerț cu amănuntul, cu excepția autovehiculelor și motocicletelor	904769910
Nomenclator CAEN - 49 - Transporturi terestre și transporturi prin conducte	24758063
Nomenclator CAEN - 52 - Depozitare și activități auxiliare pentru transporturi	7348999
Nomenclator CAEN - 53 - Activități de poștă și de curier	92818
Nomenclator CAEN - 55 - Hoteluri și alte facilități de cazare	1487163
Nomenclator CAEN - 56 - Restaurante și alte activități de servicii de alimentație	5989197
Nomenclator CAEN - 58 - Activități de editare	638281
Nomenclator CAEN - 59 - Activități de producție cinematografică, video și de programe de televiziune; înregistrări audio și activități de editare muzicală	1235158
Nomenclator CAEN - 61 - Telecomunicații	2509578
Nomenclator CAEN - 62 - Activități de servicii în tehnologia informației	3867954
Nomenclator CAEN - 63 - Activități de servicii informatice	1719122
Nomenclator CAEN - 66 - Activități auxiliare pentru intermediari financiare, activități de asigurare și fonduri de pensii	4966265
Nomenclator CAEN - 68 - Tranzacții imobiliare	58642781



## Domnești 2021-2030

### Locul în care e plăcut să locuiești!

Nomenclator CAEN - 69 - Activități juridice și de contabilitate	3064684
Nomenclator CAEN - 70 - Activități ale direcțiilor(centralelor), birourilor administrative centralizate; activități de management și de consultanță în management	4826830
Nomenclator CAEN - 71 - Activități de arhitectură și inginerie; activități de testări și analiză tehnică	1000350
Nomenclator CAEN - 73 - Publicitate și activități de studiere a pieței	5586988
Nomenclator CAEN - 74 - Alte activități profesionale, științifice și tehnice	906866
Nomenclator CAEN - 75 - Activități veterinare	2199487
Nomenclator CAEN - 78 - Activități de servicii privind forța de muncă	5054486
Nomenclator CAEN - 79 - Activități ale agențiilor turistice și a tur-operatorilor; alte servicii de rezervare și asistență turistică	1146401
Nomenclator CAEN - 80 - Activități de investigații și protecție	3623671
Nomenclator CAEN - 81 - Activități de peisagistică și servicii pentru clădiri	5072318
Nomenclator CAEN - 82 - Activități de secretariat, servicii suport și alte activități de servicii prestate în principal întreprinderilor	3162500
Nomenclator CAEN - 85 - Învățământ	6640929
Nomenclator CAEN - 86 - Activități referitoare la sănătatea umană	1927380
Nomenclator CAEN - 87 - Servicii combinate de îngrijire medicală și asistență socială, cu cazare	1626361
Nomenclator CAEN - 88 - Activități de asistență socială, fără cazare	194701
Nomenclator CAEN - 90 - Activități de creație și interpretare artistică	2087108
Nomenclator CAEN - 93 - Activități sportive, recreative și distractive	531646
Nomenclator CAEN - 95 - Reparații de calculatoare, de articole personale și de uz gospodăresc	426156
Nomenclator CAEN - 96 - Alte activități de servicii	2745940
Nomenclator CAEN - 01 - Agricultură, vânătoare și servicii anexe	1037546
Nomenclator CAEN - 08 - Alte activități extractive	155600
Nomenclator CAEN - 10 - Industria alimentară	3356756
Nomenclator CAEN - 14 - Fabricarea articolelor de îmbrăcăminte	424053
Nomenclator CAEN - 16 - Prelucrarea lemnului, fabricarea produselor din lemn și plută, cu excepția mobilei; fabricarea articolelor din paie și din alte materiale vegetale împletite	29820
Nomenclator CAEN - 17 - Fabricarea hârtiei și a produselor din hârtie	12450437
Nomenclator CAEN - 18 - Tipărire și reproducerea pe suporturi a înregistrărilor	153903
Nomenclator CAEN - 20 - Fabricarea substanțelor și a produselor chimice	5346164
Nomenclator CAEN - 22 - Fabricarea produselor din cauciuc și mase plastice	5980178
Nomenclator CAEN - 23 - Fabricarea altor produse din minerale nemetalice	1632118



## Domnești 2021-2030

### Locul în care e plăcut să locuiești!

Nomenclator CAEN - 25 - Industria construcțiilor metalice și a produselor din metal, exclusiv mașini, utilaje și instalații	3575301
Nomenclator CAEN - 28 - Fabricarea de mașini, utilaje și echipamente n.c.a.	2115085
Nomenclator CAEN - 31 - Fabricarea de mobilă	2456133
Nomenclator CAEN - 32 - Alte activități industriale n.c.a.	10510
Nomenclator CAEN - 33 - Repararea, întreținerea și instalarea mașinilor și echipamentelor	158650
Nomenclator CAEN - 35 - Producția și furnizarea de energie electrică și termică, gaze, apă caldă și aer condiționat	35631002
Nomenclator CAEN - 37 - Colectarea și epurarea apelor uzate	181629
Nomenclator CAEN - 38 - Colectarea, tratarea și eliminarea deșeurilor; activități de recuperare a materialelor reciclabile	3045663
Nomenclator CAEN - 41 - Construcții de clădiri	41681489
Nomenclator CAEN - 42 - Lucrări de geniu civil	1016103
Nomenclator CAEN - 43 - Lucrări speciale de construcții	32711720
Nomenclator CAEN - 49 - Transporturi terestre și transporturi prin conducte	24758063
Nomenclator CAEN - 52 - Depozitare și activități auxiliare pentru transporturi	7348999
Nomenclator CAEN - 53 - Activități de poștă și de curier	92818
Nomenclator CAEN - 55 - Hoteluri și alte facilități de cazare	1487163
Nomenclator CAEN - 56 - Restaurante și alte activități de servicii de alimentație	5989197
Nomenclator CAEN - 58 - Activități de editare	638281
Nomenclator CAEN - 59 - Activități de producție cinematografică, video și de programe de televiziune; înregistrări audio și activități de editare muzicală	1235158
Nomenclator CAEN - 61 - Telecomunicații	2509578
Nomenclator CAEN - 62 - Activități de servicii în tehnologia informației	3867954
Nomenclator CAEN - 63 - Activități de servicii informatice	1719122
Nomenclator CAEN - 66 - Activități auxiliare pentru intermediari financiare, activități de asigurare și fonduri de pensii	4966265
Nomenclator CAEN - 68 - Tranzacții imobiliare	58642781
Nomenclator CAEN - 69 - Activități juridice și de contabilitate	3064684
Nomenclator CAEN - 70 - Activități ale direcțiilor (centralelor), birourilor administrative centralizate; activități de management și de consultanță în management	4826830
Nomenclator CAEN - 71 - Activități de arhitectură și inginerie; activități de testări și analiză tehnică	1000350
Nomenclator CAEN - 73 - Publicitate și activități de studiere a pieței	5586988
Nomenclator CAEN - 74 - Alte activități profesionale, științifice și tehnice	906866
Nomenclator CAEN - 75 - Activități veterinare	2199487



## Domnești 2021-2030

### Locul în care e plăcut să locuiești!

Nomenclator CAEN - 78 - Activități de servicii privind forța de muncă	5054486
Nomenclator CAEN - 79 - Activități ale agențiilor turistice și a tur-operatorilor; alte servicii de rezervare și asistență turistică	1146401
Nomenclator CAEN - 80 - Activități de investigații și protecție	3623671
Nomenclator CAEN - 81 - Activități de peisagistică și servicii pentru clădiri	5072318
Nomenclator CAEN - 82 - Activități de secretariat, servicii suport și alte activități de servicii prestate în principal întreprinderilor	3162500
Nomenclator CAEN - 85 - Învățământ	6640929
Nomenclator CAEN - 86 - Activități referitoare la sănătatea umană	1927380
Nomenclator CAEN - 87 - Servicii combinate de îngrijire medicală și asistență socială, cu cazare	1626361
Nomenclator CAEN - 88 - Activități de asistență socială, fără cazare	194701
Nomenclator CAEN - 90 - Activități de creație și interpretare artistică	2087108
Nomenclator CAEN - 93 - Activități sportive, recreative și distractive	531646
Nomenclator CAEN - 95 - Reparații de calculatoare, de articole personale și de uz gospodăresc	426156
Nomenclator CAEN - 96 - Alte activități de servicii	2745940

În ceea ce privește turismul, potrivit datelor furnizate de INS, situația este următoarea:

TUR103D - Capacitatea de cazare turistică în funcțiune, pe tipuri de primire turistică	Tipuri de structuri de primire turistica - Total	Numar locuri-zile	4860
TUR103D - Capacitatea de cazare turistică în funcțiune, pe tipuri de primire turistică	Tipuri de structuri de primire turistica - Moteluri	Numar locuri-zile	4860
TUR104E - Sosiri ale turiștilor în structuri de primire turistică, pe tipuri de structuri	Tipuri de structuri de primire turistica - Total	Numar persoane	1195
TUR104E - Sosiri ale turiștilor în structuri de primire turistică, pe tipuri de structuri	Tipuri de structuri de primire turistica - Moteluri	Numar persoane	1195
TUR105E - Înnoptări în structuri de primire turistică, pe tipuri de structuri	Tipuri de structuri de primire turistica - Total	Numar	1898
TUR105E - Înnoptări în structuri de primire turistică, pe tipuri de structuri	Tipuri de structuri de primire turistica - Moteluri	Numar	1898



În contextual actual, este necesară extinderea intravilanului localității, a suprafețelor construite și a activităților de servicii. Astfel, ponderea activităților agricole în economia comunei s-a redus substanțial.

În domeniul agriculturii, exploatațiile au următorul profil:

Suprafața medie a unei exploatații agricole (ha)	1.36	
Suprafața arabilă (ha)	1.36	
Număr total de animale (2019), din care:		
Bovine	36	
Porcine	339	
Ovine	824	
Păsări	1208	
Tipuri de culturi dominante (ha):		
Grâu		ha
	2017	373
	2018	373
	2019	355
Porumb		ha
	2017	148
	2018	148
	2019	110
Cartofi		ha
	2017	1
	2018	1
	2019	1
Floarea soarelui		ha
	2017	100
	2018	100
	2019	100

### 3.1.2. Analiza SWOT

Puncte tari:	Puncte slabe:
<ul style="list-style-type: none"> <li>- Amplasarea în imediata apropiere a municipiului București;</li> <li>- Infrastructură importantă de transport, rețea de drumuri;</li> </ul>	<ul style="list-style-type: none"> <li>- Infrastructură neuniform repartizată (rețea de drumuri, apă, canalizare);</li> <li>- Scăderea nivelului de pregătire al resurselor umane;</li> </ul>





<ul style="list-style-type: none"><li>- Număr important de firme cu cifre de afaceri ridicate;</li><li>- Forță de muncă numeroasă;</li><li>- Existența rețelelor de comunicații (telefonie, internet, cablu);</li><li>- Existența rețelei electrice și a celei de alimentare cu gaz;</li><li>- Spații și terenuri disponibile pentru dezvoltare antreprenorială;</li><li>- Sectorul comerțului și al construcțiilor dezvoltat;</li><li>- Structura economică diversificată;</li><li>- Bună colaborare administrație locală - agenți economici locali;</li><li>- Acces la centura Bucureștiului;</li><li>- Acces la calea ferată;</li><li>- Rata șomajului scăzută comparativ cu media națională a zonelor similare;</li><li>- Amplasare strategică din punct de vedere al accesului la piețe de desfacere;</li><li>- Pondere ridicată a populației din grupa de vârstă 15 - 59 de ani;</li><li>- Existența în regiune a unui număr considerabil de agenți economici, cu cifre de afaceri consistente;</li><li>- Așezare compactă, cu o zonificare bine definită;</li><li>- Densitate mare a populației;</li></ul>	<ul style="list-style-type: none"><li>- Infrastructura de afaceri neuniform repartizată;</li><li>- Lipsa unor investiții economice de tip parteneriat public - privat;</li><li>- Lipsa unei strategii de marketing local și insuficienta promovare a produselor și serviciilor locale;</li><li>- Utilizarea pe o scară relativ mică a tehnologiilor avansate;</li><li>- Sistem de utilități publice nedevelopat;</li><li>- Centura nemodernizată;</li><li>- Existența unei singure conexiuni importante între București și Domnești;</li><li>- Transport în comun fără conexiuni în județ.</li></ul>
---	--



- Extinderea suprafețelor din intravilanul localității.	
<b>Oportunități:</b>	<b>Amenințări:</b>
<ul style="list-style-type: none"> <li>- Dezvoltarea zonei metropolitane București-Ilfov;</li> <li>- Creșterea atractivității comunei pentru activități economice;</li> <li>- Existența resurselor nerambursabile din fondurile structurale;</li> <li>- Integrarea în strategiile de dezvoltare ale județului;</li> <li>- Potențial mare de dezvoltare a sectorului serviciilor;</li> <li>- Posibilitatea construirii unor parcuri industriale, centre de afaceri, complexe expoziționale în apropierea localității.</li> </ul>	<ul style="list-style-type: none"> <li>- Creșterea impozitelor aferente agenților economici care poate avea ca efect diminuarea activității economice;</li> <li>- Legislația instabilă, incoerentă;</li> <li>- Exodul forței de muncă;</li> <li>- Riscul necorelării dintre programele de dezvoltare a infrastructurii și nevoile de echipare a zonelor cu potențial de dezvoltare a IMM-urilor.</li> </ul>

### 3.1.3. Obiective pentru domeniul industrie, servicii, turism, agricultură

**Obiectivul general** îl reprezintă sprijinirea dezvoltării economice prin promovarea parteneriatului public-privat și crearea de oportunități și facilități atractive pentru potențialii investitori autohtoni sau străini.

**Obiectivele specifice sunt:**

1. Menținerea investițiilor actuale prin construirea parteneriatului cu mediul de afaceri;
2. Promovarea bunurilor și serviciilor locale;
3. Atragerea de noi investiții, îndeosebi din industrii nepoluante;



4.Dezvoltarea antreprenoriatului autohton;

5.Dezvoltarea agriculturii.

### 3.1.4 Fișe de proiect

Fișa 1

<b>Domeniul</b> Industria, servicii, turism	<b>Programul / proiectul propus</b> <b>Titlul:</b> Parc Logistic /Parc de servicii/Zona industrială Țegheș
<b>Cadrul general</b>	-parcul logistic reprezintă un spațiu destinat depozitării și redistribuirii de bunuri.
<b>Grup țintă</b>	-Agenții economici
<b>Obiective</b>	- Atragerea de noi investiții, îndeosebi din industrii nepoluante;
<b>Motivația proiectului</b>	-Comuna dispune de infrastructura necesară dezvoltării unui parc logistic/ de servicii/ industrial.
<b>Modul de implementare a proiectului</b>	-Elaborarea studiului de oportunitate și identificarea domeniilor de activitate;
<b>Sursa de finanțare/posibile resurse de finanțare</b>	-Bugetul de stat, programe guvernamentale, programe naționale; -Programul Operațional Competitivitate; -Resurse private.
<b>Instituția care răspunde de realizarea proiectului</b>	-Consiliul local, agenți economici
<b>Termen de realizare</b>	2022 - studiu de oportunitate 2025 - înființare parc logistic/de servicii
<b>Indicatori</b>	Parc logistic/de servicii operațional

Fișa 2

<b>Domeniul</b>	<b>Programul / proiectul propus</b>
-----------------	-------------------------------------



**Domnești 2021-2030**  
*Locul în care e plăcut să locuiești!*

<b>Industria, serviciile, turismul</b>	<b>Titlul:</b> Creșterea vizibilității produselor și serviciilor locale, precum și a oportunităților pentru dezvoltarea de afaceri
<b>Cadrul general</b>	-Domnești este o localitate cu atractivitate medie pentru investiții. Oportunitățile locale trebuie promovate.
<b>Grup țintă</b>	-Agenții economici
<b>Obiective</b>	-Promovarea bunurilor și serviciilor locale
<b>Motivația proiectului</b>	-Comunitățile locale se află în competiție pentru dezvoltare economică și atragerea de investiții, promovarea poate constitui un element de diferențiere în atragerea de capital.
<b>Modul de implementare a proiectului</b>	-Elaborarea unei strategii de marketing local
<b>Sursa de finanțare</b>	-Bugetul local
<b>Instituția care răspunde de realizarea proiectului</b>	-Consiliul local și agenții economici
<b>Termen de realizare</b>	-2021
<b>Indicatori</b>	-Strategia de marketing elaborată

Fișa 3

<b>Domeniul</b> Industria, serviciile, turismul, agricultura	<b>Programul / proiectul propus</b> <b>Titlul:</b> Incubator general de afaceri și pentru agricultură
<b>Cadrul general</b>	-Activitatea societăților comerciale în unele domenii este nesemnificativă -Antreprenoriatul local este scăzut și neperformant



	-Accesul la finanțare tip start-ul și dezvoltare pentru IMM-uri este scăzut -Există un potențial local important pentru dezvoltarea de afaceri în domeniul serviciilor și agriculturii
<b>Grup țintă</b>	Fermieri locali, agenți economici, tineri
<b>Obiective</b>	-Încurajarea antreprenoriatului autohton
<b>Motivația proiectului</b>	-Este nevoie de o integrare a activităților de producție, transport, prelucrare, ceea ce presupune existența unor agenți economici, de preferință locali, în domeniu -Este necesară dezvoltarea antreprenoriatului local și facilitarea accesului la finanțare pentru IMM-uri.
<b>Modul de implementare a proiectului</b>	Înființarea incubatorului de afaceri <b>Organizarea anuală a unui seminar cu exemple de succes de afaceri</b>
<b>Sursa definanțare/posibile surse de finanțare</b>	Buget local, PO Regional, Fonduri guvernamentale, PO Capital Uman
<b>Instituția carerăspunde derealizarea proiectului</b>	<b>Consiliul local</b>
<b>Termen de realizare</b>	2024
<b>Indicatori</b>	Cel puțin 5 proiecte de afaceri lansate în fiecare an, minim 10 activități de consultanță/lună Un seminar cu exemple de succes pe an 1000000 euro atrași de IMM-uri pentru start-up și dezvoltare până în 2024.

Fișa 4

<b>Domeniul</b>	<b>Programul / proiectul propus</b>
-----------------	-------------------------------------



<b>Industria</b>	<b>Titlul:</b> Facilitarea accesului la utilități și spații de producție pentru întreprinderi
<b>Cadrul general</b>	-Utilitățile și spațiile de producție dau atractivitatea pentru investiții unei zone
<b>Grup țintă</b>	-Agenții economici
<b>Obiective</b>	-Atragerea de noi investiții, îndeosebi din industrii nepoluante;
<b>Motivația proiectului</b>	-Prin accesul facil la utilități se sprijină mediul de afaceri de către autoritățile locale
<b>Modul de implementare a proiectului</b>	-Facilitarea accesului la rețeaua de apă și canalizare pentru agenții economici, în momentul finalizării acestora; -Facilitarea procesului de autorizare; -Închirierea/concesionarea bunurilor din domeniul public și privat al comunei.
<b>Sursa de finanțare</b>	-Bugetul local, POR; -Resurse ale agenților economici.
<b>Instituția care răspunde de realizarea proiectului</b>	-Consiliul local și agenți economici
<b>Termen de realizare</b>	-2027 - finalizarea extinderii rețelei de alimentare cu apă și canalizare
<b>Indicatori</b>	-Rețea de joasă tensiune finalizată; -Număr agenți economici racordați la apă și canalizare -Număr zile pentru obținere avize, certificate, autorizații

Fișa 5

<b>Domeniul</b>	<b>Programul / proiectul propus</b>
-----------------	-------------------------------------



<b>Economia</b>	<b>Titlul:</b> <b>Facilitarea înființării de întreprinderi sociale</b>
<b>Cadrul general</b>	Există în zonă persoane neocupate iar oferta de locuri de muncă nu este în acord cu gradul de pregătire al resursei umane.
<b>Grup țintă</b>	Populația, agenții economici
<b>Obiective</b>	Încurajarea antreprenoriatului autohton
<b>Motivația proiectului</b>	Întreprinderea socială este o entitate comercială ce desfășoară activități cu scop lucrativ (ca orice companie obișnuită) dar care folosește profitul obținut pentru crearea de noi locuri de muncă destinate persoanelor defavorizate; Întreprinderea de acest tip nu are ca scop principal maximizarea profiturilor, ci îndeplinește strict o misiune socială.
<b>Modul de implementare a proiectului</b>	Sprrijin pentru înființarea de întreprinderi sociale
<b>Sursa de finanțare/posibile surse de finanțare</b>	<ul style="list-style-type: none"> <li>• Fonduri UE- POCU</li> <li>• Bugetul de stat</li> <li>• Bugetul județului</li> <li>• Bugetul local</li> <li>• Programe naționale</li> <li>• Fonduri private</li> </ul>
<b>Instituția care răspunde de realizarea proiectului</b>	Consiliul local, ONG-uri locale
<b>Termen de realizare</b>	2024
<b>Indicatori</b>	-5 întreprinderi sociale înființate

Fișa 6

<b>Domeniul</b>	<b>Programul / proiectul propus</b>
-----------------	-------------------------------------



<b>Agricultură</b>	<b>Titlul:</b> <b>Agricultură conservativă și bio</b>
<b>Cadrul general</b>	Agricultura conservativă are în vedere perturbarea minimă a solului pentru a conserva structura, fauna și materia organică a solului
<b>Grup țintă</b>	Fermierii locali
<b>Scopul proiectului/Obiective</b>	Modernizarea infrastructurii de afaceri și sprijin pentru menținerea investițiilor existente
<b>Motivația proiectului</b>	Diversele rotații și combinații ale culturilor stimulează microorganismele din sol și elimină dăunătorii plantelor, buruienile și bolile. Acest tip de agricultură asigură premisele unor culturi de tip bio.
<b>Modul de implementare a proiectului</b>	Evidența clară a terenurilor care permit desfășurarea agriculturii conservative. Promovarea unei astfel de agriculturi.
<b>Sursa de finanțare/posibile surse de finanțare</b>	Surse private, buget local
<b>Instituția care răspunde de realizarea proiectului</b>	Incubatorul de afaceri, Fermierii locali
<b>Termen de realizare</b>	2022 - demarează informarea 2025 - primele culturi conservative
<b>Indicatori</b>	-2022 o activitate de informare realizată -2025 - min. 10 ha de culturi conservative

Fișa 7

<b>Domeniu</b> <b>Agricultura</b>	<b>Programul / proiectul propus</b> <b>Titlul:</b>
--------------------------------------	---





	Reactualizarea zonării și microzonării producției agricole - actualizare studii pedologice
<b>Cadrul general</b>	In ultimii 20 de ani nu s-au realizat astfel de studii
<b>Grup țintă</b>	Fermierii și agenții economici locali
<b>Obiective</b>	Reactualizarea studiilor pedologice și agrochimice și stabilirea notelor de bonitare, pe sole, în cadrul fiecărei proprietăți; reactualizarea pe bază de bonitate, a zonării și microzonării producției agricole
<b>Motivația proiectului</b>	Este necesara orientarea activității agricole locale în concordanță cu resursele naturale (cultivarea plantelor în acord cu terenurile)
<b>Modul de implementare a proiectului</b>	Studii de amenajare integrată a diferitelor zone, pentru protejarea și ridicarea potențialului productiv al pământului; studii de elaborare a noilor tipologii de exploatații agricole specifice
<b>Sursa definanțare/posibile surse de finanțare</b>	Bugetul local
<b>Instituția care răspunde de realizarea proiectului</b>	Consiliul local
<b>Termen de realizare</b>	2023
<b>Indicatori</b>	Studiu pedologic și agrochimic Zonarea producției agricole



## **3.2. Protecția mediului**

### **3.2.1. Prezentare generală**

Aflată în imediata apropiere a Bucureștiului, comuna suferă unele transformări ale regimului climatic datorită poluării provocate de diverse surse (gaze de eșapament, construcții etc.), având ca efect reducerea intensității radiației solare, creșterea frecvenței pârlei, degradarea apei, aerului și solului.

Modificările provocate de poluare, de influențele climatice ale comunei și de activitatea umană au produs schimbări și în fauna specifică, determinând reducerea numărului de animale și insecte existente.

#### **Aerul**



La nivelul județului Ilfov, calitatea aerului ambiental este monitorizată la stațiile de măsurare în timp real, amplasate în comuna Balotești (stație de fond regional) și orașul Măgurele (stație de fond suburban)<sup>10</sup>. Din rezultatele prezentate în RSMJI rezultă că nu au fost înregistrate depășiri ale pragurilor de alertă la indicatorii NO<sub>2</sub>, SO<sub>2</sub>, metale grele, CO, O<sub>3</sub>. Într-un număr semnificativ de determinări (20 - 25% din determinări) au fost înregistrate depășiri la indicatorul PM<sub>10</sub> (pulberi în suspensie)<sup>11</sup>.

Numărul de automobile și de autovehicule care tranzitează principalele artere de circulație din și între localitățile județului Ilfov este în continuă creștere, urmare a ridicării nivelului de trai al populației și a dezvoltării economice a zonei. Din punct de vedere al tipurilor de vehicule și al infrastructurii utilizate, județul Ilfov se confruntă cu probleme generate de traficul rutier și în special de traficul greu care tranzitează șoseaua de centură. Cauzele principale sunt: existența arterelor de circulație înguste, uneori cu multe curbe, care duc la frecvente schimbări de viteză, capacitatea de parcare insuficientă, accentuarea procesului de degradare a infrastructurii rutiere, existența unui parc auto depășit, sub standardele tehnice impuse de normele europene antipoluante.

În localitatea Domnești există poluarea atmosferei cauzată de motoarele cu ardere internă ale automobilelor, ceea ce determină ridicarea concentrației de noxe în aer, poluarea atmosferei cu monoxid de carbon, hidrocarburi, plumb și pulberi. Principala arteră rutieră a comunei este drumul județean DJ 602, DN 6, București-Domnești, care străbate localitatea prin mijlocul ei. Această arteră, devenind în ultimii ani din ce în ce mai solicitată, se constituie ca un element defavorizant. Ea duce la împărțirea artificială a comunei Domnești în două părți și este o sursă permanentă de poluare fonică.

Poluarea aerului se realizează și prin arderi din gospodării datorită utilizării combustibilului solid pentru încălzire.

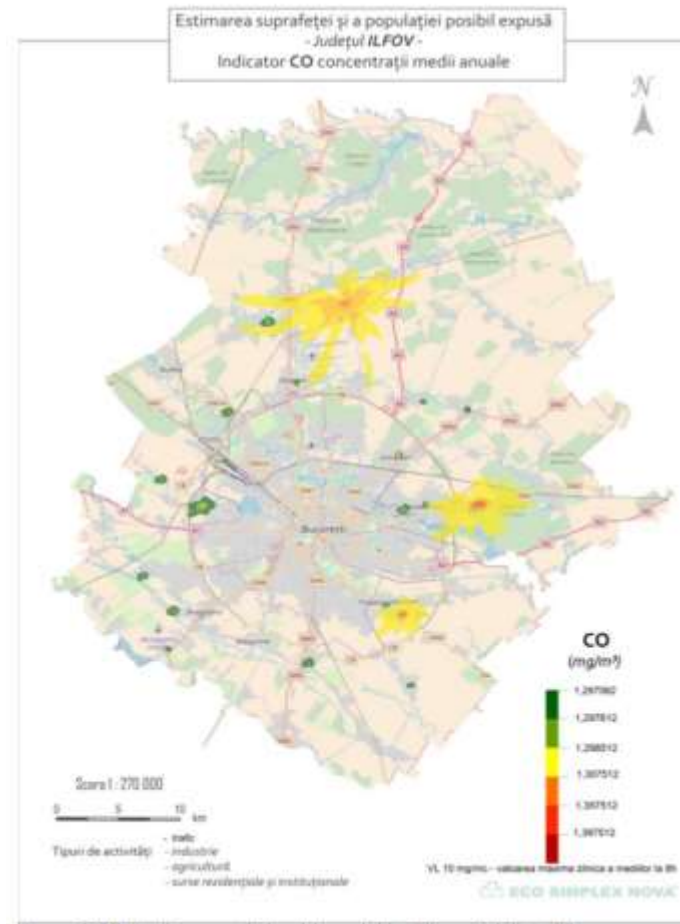
---

<sup>10</sup> Strategia de dezvoltare a județului Ilfov, Orizont 2020, p. 114

<sup>11</sup>

<http://www.anpm.ro/documents/22999/22791767/Plan+mentinere+calitatea+aerului+pentru+Judetul+Ilfov.pdf/59ca9c97-c740-4637-8147-ca2601dc0d75>





### **Apa și energia termică**

Poluarea apelor din comună este cuprinsă în limite admise cu excepția perioadei de iarnă, când se înregistrează concentrații mai mari de substanță organică de proveniență animală.

Situația mai sus evidențiată se datorează în primul rând lipsei bazinelor vidanjabile hidroizolate și platformelor de gunoi de grajd betonate. Poluarea locală este prezentă în peisaj, cu depozite de reziduri menajere și de consum depozitate la întâmplare, de obicei în albia majoră a pârâielor.

Existența foselor septice reprezintă de asemenea, o sursă de poluare a apelor subterane.

### **Solul**



Poluarea solurilor în comuna Domnești se încadrează în limitele normale, cu excepția zonelor de exploatare a țițeiului. Accidental, există depuneri sau deversări de materii/deșeuri pe sol.

### Zgomotul

Traficul rutier intens din zona constituie o sursă importantă de poluare sonoră. Din determinările efectuate rezultă faptul că, pe principalele artere de circulație, nivelul de zgomot nu depășește limitele admise prin normele de sănătate publică.

### 3.2.2. Analiza SWOT

Puncte tari ale comunei Domnești în domeniul „Mediu”	Puncte slabe:
<ul style="list-style-type: none"><li>- Existența alimentării cu gaz ce poate conduce la utilizarea limitată a combustibililor fosili;</li><li>- Eforturile de extindere a suprafețelor spațiilor verzi;</li><li>- Lucrările în curs de extindere a sistemelor de alimentare cu apă, canalizare, salubritate;</li><li>- Colaborare adecvată cu instituțiile din sistemul național de protecție a mediului;</li><li>- Desființarea depozitelor neadecvate de deșeuri.</li></ul>	<ul style="list-style-type: none"><li>- Amplasarea în imediata apropiere a municipiului București și a surselor de poluare;</li><li>- Existența unor agenți economici cu potențial de poluare;</li><li>- Rețeaua importantă de drumuri ce generează poluare fonică;</li><li>- Lipsa sistemului de colectare selectivă a deșeurilor;</li><li>- Existența foselor septice;</li><li>- Educație, cultură civică în probleme de mediu slab dezvoltate;</li><li>- Încălzirea locuințelor cu combustibil solid.</li></ul>
<b>Oportunități:</b>	<b>Amenințări:</b>



<ul style="list-style-type: none"><li>- Existența resurselor nerambursabile din fondurile structurale pentru probleme de mediu;</li><li>- Integrarea în strategiile de dezvoltare ale județului în ceea ce privește problematica de mediu;</li><li>- Potențial mare de dezvoltare a sectorului serviciilor ce vizează protecția mediului;</li><li>- Presiunile exercitate de UE vor conduce la susținerea măsurilor de protecție a mediului;</li><li>- Dezvoltarea pieței de reciclare a deșeurilor, a materiei prime rezultate din procesarea deșeurilor</li></ul>	<ul style="list-style-type: none"><li>- Resurse bugetare reduse față de nevoia de investiții în infrastructură, rețele de utilități (apă, canalizare, iluminat public)</li><li>- Intensificarea traficului auto în zonă;</li><li>- Creșterea numărului de autoturisme;</li><li>- Creșterea cantității de deșeuri din gospodărie.</li></ul>
---	--

### 3.2.3. Obiective pentru domeniul „Mediu”

Obiectivul general în materie de mediu este reprezentat de “ Promovarea activă a măsurilor de protecție a acestuia” iar obiectivele specifice sunt:

1. Creșterea calității aerului;
2. Împiedicarea degradării acestuia;
3. Îmbunătățirea protecției apelor de suprafață și subterane;
4. Limitarea poluării fonice.

### 3.2.4. Fișe de proiecte

Fișa 8

<b>Domeniu</b> Mediu	<b>Programul / proiectul propus</b> Titlul:
-------------------------	--



	<b>Creșterea suprafețelor acoperite cu arbori și arbuști</b>
<b>Cadrul general</b>	-Spațiile verzi (mp/locuitor) sunt sub media europeană (26mp/locuitor) iar tendințele de dezvoltare a comunei, poluarea, impun extinderea acestora.
<b>Grup țintă</b>	-Populația comunei
<b>Obiective</b>	Pentru a crește atractivitatea pentru locuire a comunei, trebuie extinse zonele verzi
<b>Motivația proiectului</b>	-Creșterea suprafețelor acoperite cu spații verzi
<b>Modul de implementare a proiectului</b>	-Informarea proprietarilor de terenuri -Campanii de plantare arbori și arbuști
<b>Sursa de finanțare</b>	<ul style="list-style-type: none"> <li>• Bugetul local</li> <li>• Bugetul de stat</li> <li>• Resurse private</li> </ul>
<b>Instituția care răspunde de realizarea proiectului</b>	-Consiliul local
<b>Termen de realizare</b>	-2025
<b>Indicatori</b>	-Creșterea cu 20% a suprafețelor acoperite de arbori și arbuști

Fișa 9

<b>Domeniu Mediu</b>	<b>Programul / proiectul propus</b> <b>Titlul:</b> <b>Generalizarea utilizării gazului metan, curentului electric și a energiei solare pentru locuințe</b>
<b>Cadrul general</b>	-Există rețea de alimentare cu gaz, există soluții tehnice de utilizare a energiei solare
<b>Grup țintă</b>	-Locuitorii comunei
<b>Obiective</b>	-Creșterea calității aerului



<b>Motivația proiectului</b>	-Utilizarea combustibililor solizi reprezintă o importantă sursă de poluare a aerului
<b>Modul de implementare a proiectului</b>	-Susținerea și sprijinirea populației pentru a utiliza gazul metan și energia solară ca sursă de încălzire a locuințelor -Proiecte de montare a panourilor solare pe locuințe și clădirile administrative;
<b>Sursa de finanțare</b>	<ul style="list-style-type: none"> <li>• Bugetul local;</li> <li>• Resurse ale populației;</li> <li>• POR</li> </ul>
<b>Instituția care răspunde de realizarea proiectului</b>	-Consiliul local și locuitorii comunei
<b>Termen de realizare</b>	-2026
<b>Indicatori</b>	-2026 - 50% din locuințe folosesc pentru încălzire gazul metan, curentul electric sau energia solară

Fișa 10

<b>Domeniu</b> <b>Mediu</b>	<b>Programul / proiectul propus</b> <b>Titlul:</b> Creșterea ponderii surselor de energie regenerabilă și a combustibililor cu conținut scăzut de carbon în sectorul transporturilor (autovehicule electrice), inclusiv combustibili alternativi
<b>Cadrul general</b>	-Necesitatea de a crește utilizarea de autovehicule electrice și a diminua poluarea aerului
<b>Grup țintă</b>	-Populația comunei
<b>Obiective</b>	-Creșterea calității aerului
<b>Motivația proiectului</b>	-Diminuarea poluării aerului





<b>Modul de implementare a proiectului</b>	-Promovarea și susținerea cumpărării de către locuitori a autovehiculelor electrice (eventual premiarea acestora); -Realizarea infrastructurii pentru încărcat mașini electrice (prize pe stâlpii de iluminat).
<b>Sursa de finanțare</b>	<ul style="list-style-type: none"> <li>• Resurse ale populației și agenților economici</li> </ul>
<b>Instituția care răspunde de realizarea proiectului</b>	-Consiliul local; -Populația
<b>Termen de realizare</b>	-2022
<b>Indicatori</b>	-2022 - prima priză pentru încărcarea mașinilor electrice.

Fișa 11

<b>Domeniu Mediu</b>	<b>Programul / proiectul propus</b> <b>Titlul:</b> <b>Eliminarea practicilor ilegale de deversare pe sol a oricăror substanțe lichide poluante precum și a depozitării necontrolate de deșeuri</b>
<b>Cadrul general</b>	-Există pe teritoriul comunei cazuri de deversare și depozitare de materiale poluante pe sol
<b>Grup țintă</b>	-Agenți economici și populație
<b>Obiective</b>	-Reabilitarea solului degradat și împiedicarea degradării acestuia
<b>Motivația proiectului</b>	-Este necesară protejarea solului prin monitorizarea și controlul deversărilor și depozitărilor de materii pe sol
<b>Modul de implementare a proiectului</b>	-Monitorizarea, controlul și sancționarea celor ce nu respectă legislația în materie de utilizare a solului
<b>Sursa de finanțare</b>	<ul style="list-style-type: none"> <li>• Bugetul local</li> </ul>



<b>Instituția care răspunde de realizarea proiectului</b>	-Consiliul local; -Agenția pentru Protecția Mediului; -Agenți economici -Populația
<b>Termen de realizare</b>	-2023
<b>Indicatori</b>	-2030 - reducerea cu 100% a deversărilor și depozitărilor necontrolate de substanțe și materii pe sol

Fișa 12

<b>Domeniu Mediu</b>	<b>Programul / proiectul propus</b> <b>Titlul:</b> <b>Colectarea selectivă a deșeurilor</b>
<b>Cadrul general</b>	-În acest moment, colectarea deșeurilor se face nediferențiat în mare parte
<b>Grup țintă</b>	-Agenți economici și populație
<b>Obiective</b>	-Reabilitarea solului degradat și împiedicarea degradării acestuia
<b>Motivația proiectului</b>	-Colectarea selectivă a deșeurilor poate genera venituri și o reducere a masei de deșeurii de depozitat
<b>Modul de implementare a proiectului</b>	-Campanie de conștientizare a populației; -Organizarea sistemului de colectare selectivă
<b>Sursa de finanțare</b>	<ul style="list-style-type: none"> <li>• Fonduri structurale</li> <li>• Bugetul local</li> <li>• Bugetul consiliului județean</li> </ul>
<b>Instituția care răspunde de realizarea proiectului</b>	-Consiliul local, societatea de salubritate, populația
<b>Termen de realizare</b>	-2022 - 2030



<b>Indicatori</b>	<ol style="list-style-type: none"> <li>1. Reciclarea în proporție de 55% a deșeurilor până în 2025 și 60% până în 2030</li> <li>2. Reciclarea în proporție de 65% a deșeurilor de ambalaje până în 2025 (materiale plastice 50%; lemn 25%; metale feroase 70%, aluminiu 50%, sticlă 70%, hârtie și carton 75%) și 70% până în 2030 (materiale plastice 55%; lemn 30%; metale feroase 80%, aluminiu 60%, sticlă 75%, hârtie și carton 85%)</li> <li>3. Colectarea separată a deșeurilor menajere periculoase până în 2022, a deșeurilor biologice până în 2023 și materialele textile până în 2025</li> </ol>
-------------------	--

Fișa 13

<b>Domeniu Mediu</b>	<b>Programul / proiectul propus</b> <b>Titlul:</b> <b>Extinderea sistemului de alimentare cu apă și canalizare</b>
<b>Cadrul general</b>	-În comună există cartiere fără acces la alimentare cu apă și canalizare
<b>Grup țintă</b>	-Populația și agenții economici
<b>Obiective</b>	-Îmbunătățirea sistemului de protecție a apelor de suprafață și subterane în vederea creșterii gradului de sănătate a populației
<b>Motivația proiectului</b>	-Asigurarea accesului la utilități pentru populație
<b>Modul de implementare a proiectului</b>	-Proiectare, execuție, branșare la sistemul de canalizare și alimentare cu apă



**Domnești 2021-2030**  
*Locul în care e plăcut să locuiești!*

<b>Sursa de finanțare</b>	<ul style="list-style-type: none"> <li>Fonduri structurale, bugetul local, resurse ale populației și agenților economici, resurse guvernamentale</li> </ul>
<b>Instituția care răspunde de realizarea proiectului</b>	-ADIA, consiliul local, agenții economici, populația
<b>Termen de realizare</b>	-2030
<b>Indicatori</b>	-2030 - 90% din locuințe și agenți economici racordați la sistemul de alimentare cu apă și canalizare

Fișa 14

<b>Domeniu Mediu</b>	<b>Programul / proiectul propus</b> <b>Titlul:</b> <b>Iluminat public ecologic, cu leduri și panouri solare</b>
<b>Cadrul general</b>	-În acest moment, există iluminat public cu lămpi cu energie electrică
<b>Grup țintă</b>	-Populația și agenții economici
<b>Obiective</b>	-Creșterea calității aerului
<b>Motivația proiectului</b>	-Reducerea poluării aerului și nevoia reducerii cheltuielilor bugetare
<b>Modul de implementare a proiectului</b>	-Achiziția de stâlpi ecologici de iluminat public
<b>Sursa de finanțare</b>	<ul style="list-style-type: none"> <li>Bugetul local, fonduri structurale</li> </ul>
<b>Instituția care răspunde de realizarea proiectului</b>	-Consiliul local
<b>Termen de realizare</b>	-2029
<b>Indicatori</b>	-2029 - 100% din iluminatul public ecologic

Fișa 15



<b>Domeniul Mediu</b>	<b>Programul / proiectul propus</b> <b>Titlul:</b> <b>Finalizarea reabilitării termice a clădirilor publice</b>
<b>Cadrul general</b>	-Există pe teritoriul comunei clădiri publice neizolate din punct de vedere termic
<b>Grup țintă</b>	-Instituții publice
<b>Obiective</b>	-Creșterea calității aerului
<b>Motivația proiectului</b>	-Scăderea cheltuielilor publice prin reabilitarea termică a clădirilor
<b>Modul de implementare a proiectului</b>	-Reabilitarea termică a a clădirilor publice
<b>Sursa de finanțare/posibile surse de finanțare</b>	<ul style="list-style-type: none"> <li>• Fonduri UE</li> <li>• Bugetul local</li> <li>• Programe naționale</li> <li>• Fonduri private</li> </ul>
<b>Instituția care răspunde de realizarea proiectului</b>	-Consiliul local
<b>Termen de realizare</b>	-2024
<b>Indicatori</b>	-2024-100% din clădirile publice reabilitate termic

Fișa 16

<b>Domeniu Mediu</b>	<b>Programul / proiectul propus</b> <b>Titlul:</b> <b>Desființarea sistemelor individuale de colectare a apelor uzate - fose septice, puțuri absorbante, pe măsură ce se asigură accesul la canalizare</b>
--------------------------	--



<b>Cadrul general</b>	-În condițiile realizării canalizării, aceste fose trebuie desființate deoarece poluează apele subterane
<b>Grup țintă</b>	-Populația și agenții economici
<b>Obiective</b>	-Îmbunătățirea sistemului de protecție a apelor
<b>Motivația proiectului</b>	-Crearea sistemului de canalizare nu mai justifică existența acestor fose, cu impact negativ asupra solului și pânzei freatică.
<b>Modul de implementare a proiectului</b>	-Desființarea foselor septice
<b>Sursa de finanțare</b>	<ul style="list-style-type: none"> <li>• Resurse ale populației și agenților economici</li> </ul>
<b>Instituția care răspunde de realizarea proiectului</b>	-Consiliul local, agenții economici, populația
<b>Termen de realizare</b>	-2027
<b>Indicatori</b>	-2027 - 95% din fosele septice desființate

Fișa 17

<b>Domeniu Mediu</b>	<b>Programul / proiectul propus</b> <b>Titlul:</b> <b>Măsurarea nivelului de noxe și agenți alergeni</b>
<b>Cadrul general</b>	-Există riscul de poluare a aerului generată de activitățile industriale și traficul auto.
<b>Grup țintă</b>	-Populația și agenții economici
<b>Obiective</b>	-Creșterea calității aerului și a stării de sănătate a populației
<b>Motivația proiectului</b>	-Nevoia de a măsura nivelul de noxe și agenți alergeni din aer în vederea prevenirii populației
<b>Modul de implementare a proiectului</b>	-Achiziționarea și montarea a două aparate de măsurare a nivelului de noxe și agenți alergeni.



Sursa de finanțare	<ul style="list-style-type: none"> <li>Bugetul local</li> </ul>
Instituția care răspunde de realizarea proiectului	-Consiliul local
Termen de realizare	-2022
Indicatori	-2022- nivel de noxe și agenți alergeni măsurat

Fișa 18

<b>Domeniul</b> <b>Mediu</b>	<b>Programul / proiectul propus</b> <b>Titlul:</b> Continuarea amenajării malurilor râurilor Ciorogârla și Sabar - îndiguire, taluzare, ecologizare, înierbare
<b>Cadrul general</b>	-Malurile râurilor prezintă un risc de poluare cu deșeuri casnice, astfel că este necesară amenajarea lor și, eventual, transformarea în zone de agrement.
<b>Grup țintă</b>	-Populația comunei
<b>Obiective</b>	-Protejarea biodiversității, îmbunătățirea sistemului de protecție a apelor
<b>Motivația proiectului</b>	-Cele două râuri reprezintă o resursă importantă a comunei ce necesită protecție și conservare
<b>Modul de implementare a proiectului</b>	-Realizarea și aplicarea unui proiect de amenajare și protecție a malurilor râurilor.
<b>Sursa de finanțare/posibile surse de finanțare</b>	<ul style="list-style-type: none"> <li>Fonduri UE</li> <li>Bugetul de stat</li> <li>Bugetul local</li> <li>Programe naționale</li> <li>Fonduri private și sponsorizări</li> </ul>
<b>Instituția care răspunde de realizarea proiectului</b>	-Consiliul local, Ministerul Mediului
<b>Termen de realizare</b>	-2026



<b>Indicatori</b>	-2021 - proiect de amenajare realizat -2026 - amenajare finalizată
-------------------	---

Fișa 19

<b>Domeniul Mediu</b>	<b>Programul / proiectul propus</b> <b>Titlul:</b> <b>Câmp cu panouri fotovoltaice pentru asigurarea iluminatului public</b>
<b>Cadrul general</b>	Cheltuielile anuale alocate iluminatului public sunt destul de consistente iar energia consumată afectează mediul
<b>Grup țintă</b>	Populația
<b>Obiective</b>	Creșterea calității aerului
<b>Motivația proiectului</b>	Nevoia de a scădea cheltuielile publice și de a asigura un iluminat public ecologic
<b>Modul de implementare a proiectului</b>	-realizarea proiectului tehnic al parcului fotovoltaic
<b>Sursa de finanțare/posibile surse de finanțare</b>	Buget local, POR
<b>Instituția care răspunde de realizarea proiectului</b>	Consiliul local
<b>Termen de realizare</b>	2027
<b>Indicatori</b>	-proiect tehnic realizat - 2023 -2027 - 100% din iluminatul public asigurat din surse fotovoltaice

Fișa 20

<b>Domeniul Mediu</b>	<b>Programul / proiectul propus</b> <b>Titlul:</b> <b>Planul privind îmbunătățirea calității aerului</b>
-----------------------	--





<b>Cadrul general</b>	Potrivit Raportului privind starea mediului din județul Ilfov, elaborate de către Agenția Județeană de Protecție a Mediului în luna mai 2017, administrația locală trebuie să elaboreze Planul privind îmbunătățirea calității aerului
<b>Grup țintă</b>	Populația
<b>Obiective</b>	Creșterea calității aerului
<b>Motivația proiectului</b>	Existența unor surse de poluare a aerului pe teritoriul comunei
<b>Modul de implementare a proiectului</b>	-realizarea Planului privind îmbunătățirea calității aerului
<b>Sursa de finanțare/posibile surse de finanțare</b>	Buget local
<b>Instituția care răspunde de realizarea proiectului</b>	Consiliul local
<b>Termen de realizare</b>	2021
<b>Indicatori</b>	-Plan realizat

Fișa 21

<b>Domeniul</b> <b>Mediu</b>	<b>Programul / proiectul propus</b> <b>Titlul:</b> Înjumătățirea pe cap de locuitor a risipei de alimente la nivel de vânzare cu amănuntul și de consum și reducerea pierderilor de alimente de-a lungul lanțurilor de producție și de aprovizionare, inclusiv a pierderilor post-recoltare (obiectiv asumat la nivel național)
<b>Cadrul general</b>	Este un obiectiv asumat la nivel național
<b>Grup țintă</b>	Populația
<b>Obiective</b>	Reducerea surselor de poluare și a deșeurilor



<b>Motivația proiectului</b>	Reducerea cantității de deșeuri menajare
<b>Modul de implementare a proiectului</b>	-campanie de conștientizare
<b>Sursa de finanțare/posibile surse de finanțare</b>	Buget local
<b>Instituția care răspunde de realizarea proiectului</b>	Consiliul local
<b>Termen de realizare</b>	2021
<b>Indicatori</b>	2021-2024 - derularea campaniei de conștientizare

Fișa 22

<b>Domeniul</b> Mediu	<b>Programul / proiectul propus</b> <b>Titlul:</b> <b>Piste pentru biciclete</b>
<b>Cadrul general</b>	Bicicleta poate reprezenta o sursă alternativă de transport în interiorul comunei, fiind și în prezent utilizată frecvent.
<b>Grup țintă</b>	-Locuitorii comunei
<b>Obiective</b>	- Limitarea poluării generată de traficul auto
<b>Motivația proiectului</b>	Deplasarea dificilă cu bicicleta în interiorul comunei, datorită inexistenței spațiilor dedicate.
<b>Modul de implementare a proiectului</b>	Identificare trasee, includerea în proiectele de reabilitare. Traseele trebuie să facă legătura între principalele puncte de interes ale comunei, zonele de locuit, transportul în comun.
<b>Sursa de finanțare/posibile surse de finanțare</b>	-Bugetul local, POR
<b>Instituția care răspunde de realizarea proiectului</b>	-Consiliul local



<b>Termen de realizare</b>	-2024
<b>Indicatori</b>	-10 km de piste pentru biciclete

Fișa 23

<b>Domeniul Mediu</b>	<b>Programul / proiectul propus</b> <b>Titlul:</b> Campanie de conștientizarea privind protecția mediului
<b>Cadrul general</b>	Este necesară conștientizarea populației cu privire la necesitatea protecției mediului
<b>Grup țintă</b>	Populația
<b>Obiective</b>	Conștientizarea importanței protecției mediului
<b>Motivația proiectului</b>	Nevoia de a crește gradul de informare privind problemele de mediu.
<b>Modul de implementare a proiectului</b>	-campanie de conștientizare
<b>Sursa de finanțare/posibile surse de finanțare</b>	Buget local
<b>Instituția care răspunde de realizarea proiectului</b>	Consiliul local
<b>Termen de realizare</b>	2021
<b>Indicatori</b>	2021-2024 - derularea campaniei de conștientizare

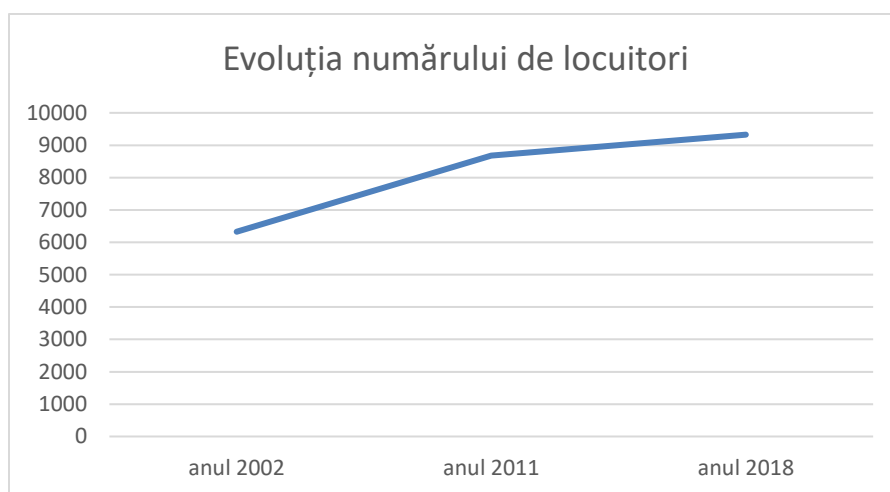


### 3.3.Dezvoltare socială

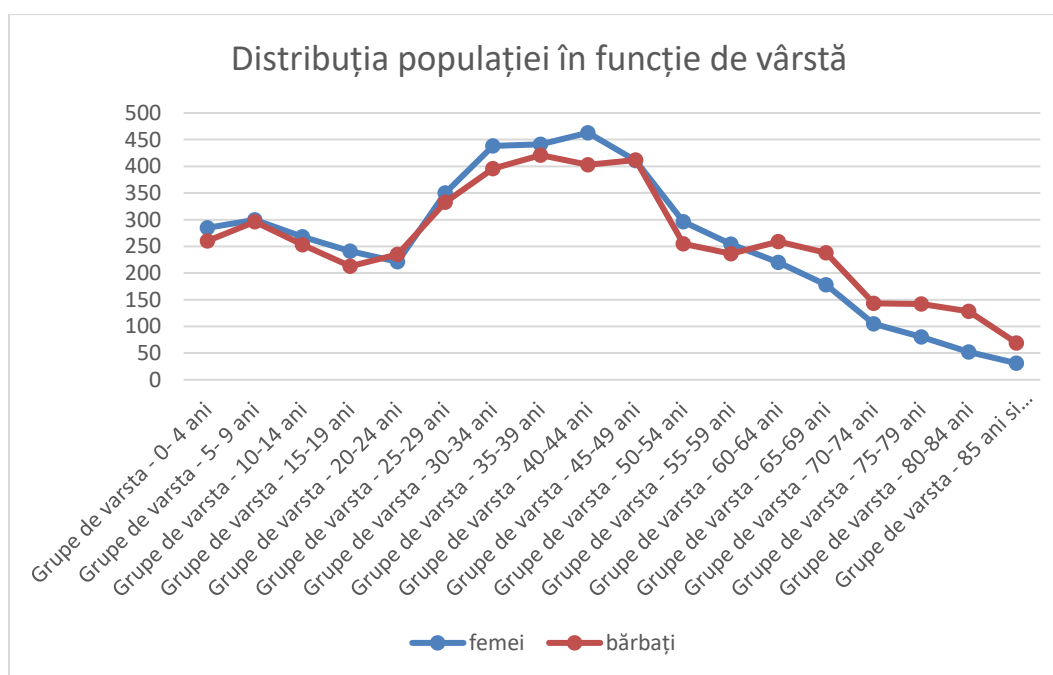
#### 3.3.1.Prezentare generală

##### Populația

Populația comunei are o dinamică specifică, incomparabil mai mică decât cea a localităților din jur.



În funcție de vârstă, situația se prezintă astfel:



## Domnești 2021-2030

### Locul în care e plăcut să locuiești!

Se constată că numărul de femei este puțin mai mare față de cel al bărbaților. Dacă în intervalul 25-49 ani sunt mai multe femei, în intervalul peste 64 de ani sunt mai mulți bărbați.

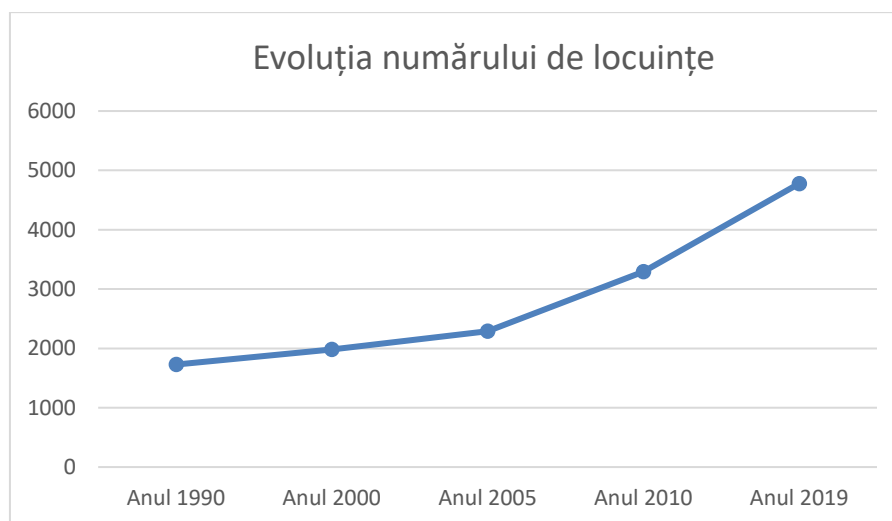
Alte date privind populația la finalul anului 2018 (date furnizate de INS):

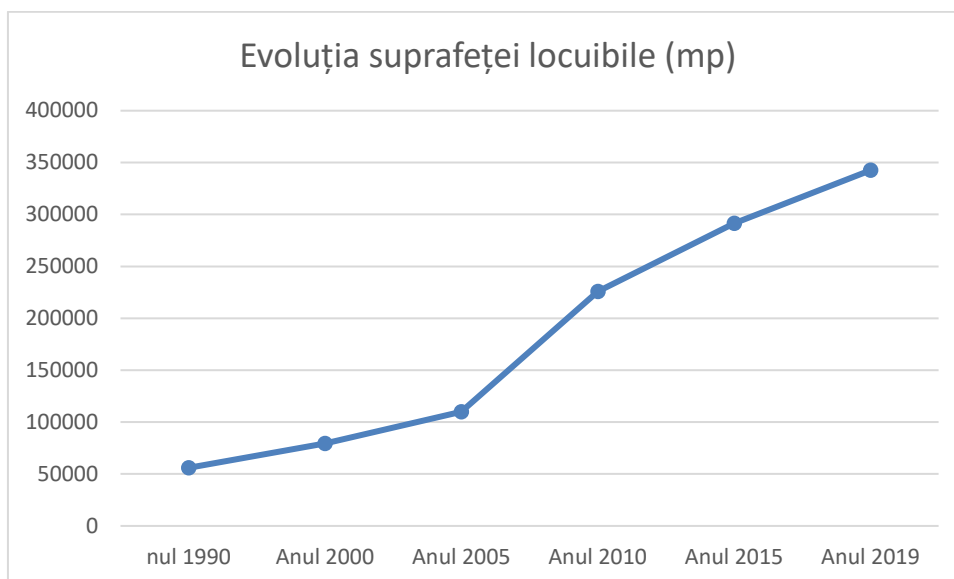
POP108C - Populația de vârstă oficială corespunzătoare învățământului prescolar	335
POP201D - Născuți vii	123
POP201K - Născuți vii cu reședința obișnuită în România	118
POP206D - Decedați	107
POP206J - Decedați cu reședința obișnuită în România	106
POP210D - Căsătorii	60
POP212B - Divorțuri	19
POP304B - Stabiliri de reședință	173
POP305B - Plecări cu reședința	100
POP307A - Stabiliri cu domiciliul (inclusiv migrația externă)	503
POP308A - Plecări cu domiciliul (inclusiv migrația externă)	200
POP309E - Emigranți definitiv	1
POP310E - Imigranți definitiv	7

### Fondul de locuințe

Locuințele sunt atât individuale, unifamiliale, cât și multifamiliale, mai puțin în blocuri construite în anii 80, așa cum sunt în majoritatea localităților învecinate.

În 2019 numărul locuințelor a ajuns la 4777 și o suprafață de 342547 mp





### Date privind locuirea la finalului anului 2018:

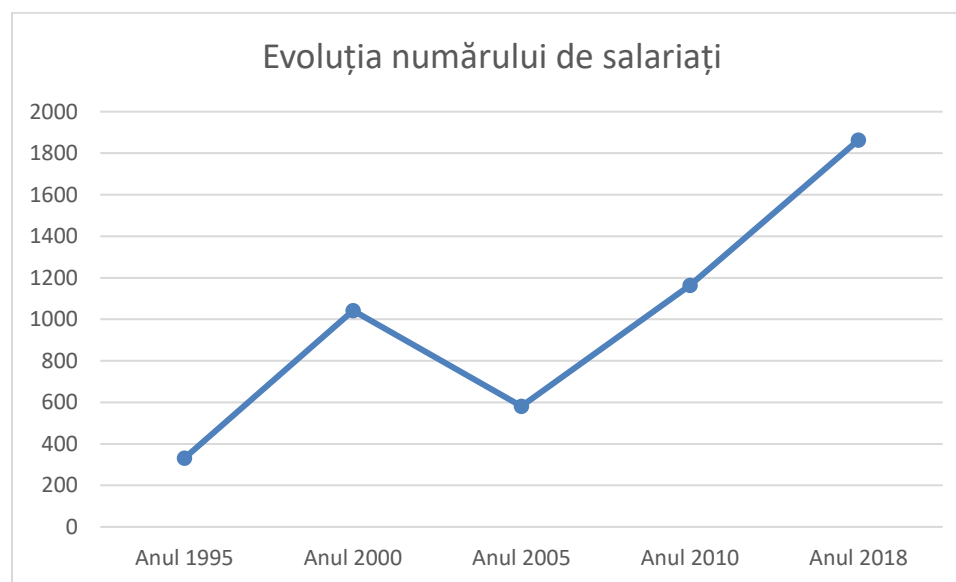
LOC104B - Locuințe terminate în cursul anului, pe surse de finanțare	Surse de finanțare - Total	Numar	<b>155</b>
LOC104B - Locuințe terminate în cursul anului, pe surse de finanțare	Surse de finanțare - Din fonduri private	Numar	<b>155</b>
LOC104B - Locuințe terminate în cursul anului, pe surse de finanțare	Surse de finanțare - Din fondurile populației	Numar	<b>155</b>
LOC108B - Autorizații de construire eliberate pentru cladiri, pe tipuri de constructii	Categorii de constructii - Cladiri rezidentiale (exclusiv cele pentru colectivitati)	Numar	<b>158</b>
LOC108B - Autorizații de construire eliberate pentru cladiri, pe tipuri de constructii	Categorii de constructii - Cladiri rezidentiale (exclusiv cele pentru colectivitati)	Metri patrati suprafata utila	<b>39015</b>
LOC108B - Autorizații de construire eliberate pentru cladiri, pe tipuri de constructii	Categorii de constructii - Cladiri administrative	Numar	<b>1</b>
LOC108B - Autorizații de construire eliberate pentru cladiri, pe tipuri de constructii	Categorii de constructii - Cladiri administrative	Metri patrati suprafata utila	<b>320</b>
LOC108B - Autorizații de construire eliberate pentru cladiri, pe tipuri de constructii	Categorii de constructii - Cladiri pentru comert cu ridicata si cu amanuntul	Numar	<b>4</b>
LOC108B - Autorizații de construire eliberate pentru	Categorii de constructii - Cladiri pentru comert cu ridicata si cu amanuntul	Metri patrati	<b>578</b>



cladiri, pe tipuri de constructii		suprafata utila	
LOC108B - Autorizatii de construire eliberate pentru cladiri, pe tipuri de constructii	Categorii de constructii - Alte cladiri	Numar	4
LOC108B - Autorizatii de construire eliberate pentru cladiri, pe tipuri de constructii	Categorii de constructii - Alte cladiri	Metri patrati suprafata utila	978

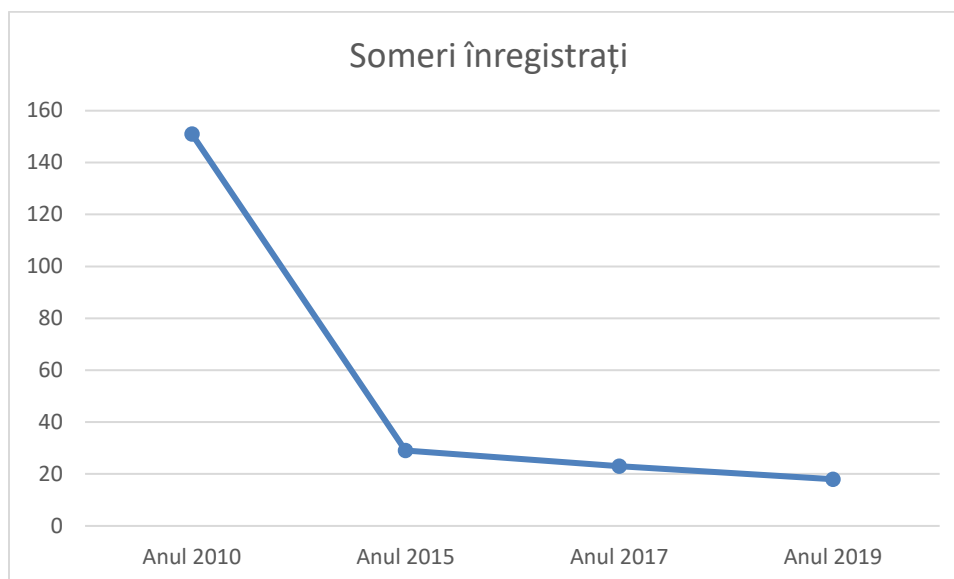
### Forța de muncă

Numărul de salariați a crescut constant după anul 2005. Dinamica este mai accentuată comparativ cu cea a numărului de locuitori.



În ceea ce privește șomajul, se poate observa o scădere semnificativă din anul 2010:





### Sănătatea

Organizarea și asigurarea serviciilor de sănătate pentru populație se realizează prin rețeaua unităților sanitare publice, mixte și particulare, alcătuită din:

SAN101B - Unități sanitare, pe categorii de unități sanitare și forme de proprietate	Categorii de unitati sanitare - Unitati medico-sociale	Forme de proprietate - Proprietate publica	Numar	1
SAN101B - Unități sanitare, pe categorii de unități sanitare și forme de proprietate	Categorii de unitati sanitare - Cabinete medicale de familie	Forme de proprietate - Proprietate privata	Numar	3
SAN101B - Unități sanitare, pe categorii de unități sanitare și forme de proprietate	Categorii de unitati sanitare - Cabinete stomatologice	Forme de proprietate - Proprietate privata	Numar	3
SAN101B - Unități sanitare, pe categorii de unități sanitare și forme de proprietate	Categorii de unitati sanitare - Cabinete medicale de specialitate	Forme de proprietate - Proprietate privata	Numar	5
SAN101B - Unități sanitare, pe categorii de unități sanitare și forme de proprietate	Categorii de unitati sanitare - Farmacii	Forme de proprietate - Proprietate privata	Numar	4
SAN102C - Paturi in unitatile sanitare, pe categorii de unitati sanitare si forme de proprietate	Categorii de unitati sanitare - In unitati medico-sociale	Forme de proprietate - Proprietate publica	Numar	50
SAN104B - Personalul medico-sanitar, pe categorii de cadre	Categorii de cadre medico-sanitare - Medici	Forme de proprietate - Proprietate publica	Numar persoane	2





medico-sanitare și forme de proprietate				
SAN104B - Personalul medico-sanitar, pe categorii de cadre medico-sanitare și forme de proprietate	Categorii de cadre medico-sanitare - Medici	Forme de proprietate - Proprietate privata	Numar persoane	4
SAN104B - Personalul medico-sanitar, pe categorii de cadre medico-sanitare și forme de proprietate	Categorii de cadre medico-sanitare - Din total medici: medici de familie	Forme de proprietate - Proprietate privata	Numar persoane	4
SAN104B - Personalul medico-sanitar, pe categorii de cadre medico-sanitare și forme de proprietate	Categorii de cadre medico-sanitare - Stomatologi	Forme de proprietate - Proprietate privata	Numar persoane	1
SAN104B - Personalul medico-sanitar, pe categorii de cadre medico-sanitare și forme de proprietate	Categorii de cadre medico-sanitare - Farmacisti	Forme de proprietate - Proprietate privata	Numar persoane	2
SAN104B - Personalul medico-sanitar, pe categorii de cadre medico-sanitare și forme de proprietate	Categorii de cadre medico-sanitare - Personal sanitar mediu	Forme de proprietate - Proprietate publica	Numar persoane	7
SAN104B - Personalul medico-sanitar, pe categorii de cadre medico-sanitare și forme de proprietate	Categorii de cadre medico-sanitare - Personal sanitar mediu	Forme de proprietate - Proprietate privata	Numar persoane	7

**Siguranța**

În ceea ce privește siguranța, există un post de poliție la nivel local. Nu funcționează un serviciu de poliție locală și de pompieri, dar este constituit Serviciul Voluntar pentru Situații de Urgență.

**Servicii sociale**

Activitatea de protecție socială se desfășoară conform prevederilor Legii 47/2006 privind sistemul național de asistență socială și Legii 466/2006 privind statutul asistentului social:

Copii cu cerințe școlare	6
Persoane cu dizabilități, handicap sau nevoi speciale	205
Sumele plătite pentru beneficiarii de venit minim garantat	9860



Numărul ONG-urilor cu activități în domeniul serviciilor sociale în comună	1
--	---

### 3.3.2. Analiza SWOT

Puncte tari ale comunei Domnești:	Puncte slabe:
<ul style="list-style-type: none"> <li>- Rata somajului scăzută;</li> <li>- Existența activității de asistență socială;</li> <li>- Existența unui potențial ridicat pentru investiții în locuințe;</li> <li>- Inițiative private privind serviciile de sănătate;</li> <li>- Fond de locuire important;</li> <li>- Inițiative private privind calificarea forței de muncă;</li> <li>- Implicarea bisericii în rezolvarea unor cazuri sociale;</li> <li>- Inițiative private în domeniul asistenței sociale.</li> </ul>	<ul style="list-style-type: none"> <li>- Inexistența unui serviciu local de ordine publică funcțional și a unui de pompieri;</li> <li>- Scăderea nivelului de pregătire a resurselor umane;</li> <li>- Inexistența unor servicii medicale de specialitate și inexistența unui spital;</li> <li>- Număr mic de cadre medicale;</li> <li>- Inexistența unui serviciu local de urgență medicală;</li> <li>- Participare civică redusă;</li> <li>- Număr scăzut de parteneriate ONG-agenți economici-autorități publice.</li> </ul>
Oportunități:	Amenințări:
<ul style="list-style-type: none"> <li>- Dezvoltarea zonei metropolitane București-Ilfov;</li> <li>- Creșterea atractivității comunei pentru locuire;</li> <li>- Existența resurselor nerambursabile din fondurile structurale;</li> <li>- Integrarea în strategiile de dezvoltare a județului;</li> </ul>	<ul style="list-style-type: none"> <li>- Exodul forței de muncă spre București;</li> <li>- Apariția de probleme sociale generate de criza economică;</li> <li>- Resurse bugetare limitate pentru domeniul asistenței sociale.</li> </ul>



<ul style="list-style-type: none"> <li>- Dezvoltarea unor relații de parteneriat în vederea dezvoltării infrastructurii de asistență socială;</li> <li>- Investiții private în domeniul sanitar.</li> </ul>	
---	--

### 3.3.3 Obiective pentru domeniul „Dezvoltare socială”

Obiectivul general în materie de dezvoltare socială este reprezentat de “ridicarea standardului de viață al locuitorilor comunei Domnești” iar obiectivele specifice sunt:

- 1.Facilitarea accesului la locurile de muncă din localitate;
- 2.Creșterea atractivității pentru locuirea în comună;
- 3.Creșterea stării de sănătate a populației;
- 4.Sporirea nivelului de siguranță în comună;
- 5.Asigurarea unor prestații adecvate de asistență socială.

### 3.3.4.Fișe de proiect

Fișa 24

<b>Domeniu</b> Dezvoltare socială	<b>Programul / proiectul propus</b> <b>Titlul:</b> <b>Stație UPU - Unitate Primiri Urgențe</b>
<b>Cadrul general</b>	Urgențele medicale nu pot fi tratate la nivelul comunei deoarece nu există infrastructura adecvată
<b>Grup țintă</b>	Populația comunei
<b>Obiective</b>	Creșterea stării de sănătate a populației
<b>Motivația proiectului</b>	Nevoia de a crea infrastructura necesară asigurării unor prestații medicale adecvate
<b>Modul de implementare a proiectului</b>	Proiectare, execuție Unitate Primiri Urgențe în sediul dispensarului
<b>Sursa de finanțare</b>	Bugetul local



<b>Instituția care răspunde de realizarea proiectului</b>	Consiliul local
<b>Termen de realizare</b>	2023
<b>Indicatori</b>	2023 - Unitatea Primiri Urgențe funcțională

Fișa 25

<b>Domeniu</b> <b>Dezvoltare socială</b>	<b>Programul / proiectul propus</b> <b>Titlul:</b> <b>Centru pentru persoanele vârstnice</b>
<b>Cadrul general</b>	Există în comună persoane în vârstă, care au nevoie de protecție, asistență
<b>Grup țintă</b>	Populația în vârstă a comunei
<b>Obiective</b>	Asigurarea unor prestații adecvate de asistență socială
<b>Motivația proiectului</b>	Nevoia de a asigura adăpost, hrană și consiliere temporară pentru persoanele în vârstă
<b>Modul de implementare a proiectului</b>	Înființarea centrului pentru persoanele în vârstă, eventual în parteneriat cu un ONG
<b>Sursa de finanțare/posibile surse de finanțare</b>	<ul style="list-style-type: none"> <li>• Fonduri UE</li> <li>• Bugetul de stat</li> <li>• Bugetul județului</li> <li>• Bugetul local</li> <li>• programe naționale</li> <li>• fonduri private și sponsorizări</li> </ul>
<b>Instituția care răspunde de realizarea proiectului</b>	Consiliul local
<b>Termen de realizare</b>	2024
<b>Indicatori</b>	Centru cu 20 de locuri funcționale

Fișa 26



**Domnești 2021-2030**  
*Locul în care e plăcut să locuiești!*

<b>Domeniu</b> Dezvoltare sociala	<b>Programul / proiectul propus</b> <b>Titlul:</b> Inființare Poliția locală
<b>Cadrul general</b>	În acest moment, nu există Poliția locală
<b>Grup țintă</b>	Populația comunei
<b>Obiective</b>	Sporirea nivelului de siguranță în comună
<b>Motivația proiectului</b>	Nevoia de a crește capacitatea de intervenție în situații de urgență și nivelul de siguranță
<b>Modul de implementare a proiectului</b>	Infiintarea Poliției locale. Achiziționarea de materiale pentru Poliția locală
<b>Sursa de finanțare/posibile surse de finanțare</b>	<ul style="list-style-type: none"> <li>• Bugetul local</li> <li>• programe naționale</li> </ul>
<b>Instituția care răspunde de realizarea proiectului</b>	Consiliul local
<b>Termen de realizare</b>	2021
<b>Indicatori</b>	Poliția locală înființată

Fișa 27

<b>Domeniu</b> Dezvoltare socială	<b>Programul / proiectul propus</b> <b>Titlul:</b> Piața în comuna Domnești
<b>Cadrul general</b>	Pe teritoriul comunei nu există o piață adecvată
<b>Grup țintă</b>	Populația comunei
<b>Obiective</b>	Creșterea stării de sănătate a populației
<b>Motivația proiectului</b>	Nevoia de a o nouă piață
<b>Modul de implementare a proiectului</b>	Proiectare, execuție
<b>Sursa de finanțare/posibile surse de finanțare</b>	<ul style="list-style-type: none"> <li>• Bugetul județului</li> <li>• Bugetul local</li> <li>• programe naționale</li> </ul>



<b>Instituția care raspunde de realizarea proiectului</b>	Consiliul local
<b>Termen de realizare</b>	2022
<b>Indicatori</b>	-piață nouă funcțională

Fișa 28

<b>Domeniu</b> <b>Amenajarea teritoriului</b>	<b>Programul / proiectul propus</b> <b>Titlul:</b> <b>Extindere sistem de monitorizare video a drumurilor comunale</b>
<b>Cadrul general</b>	Un sistem de monitorizare video poate conduce la utilizarea adecvată a drumurilor comunale și la creșterea siguranței de utilizare.
<b>Grup țintă</b>	Populația comunei
<b>Obiective</b>	Sporirea nivelului de siguranță în comună
<b>Motivația proiectului</b>	Este necesară asigurarea infrastructurii care să permită monitorizarea utilizării adecvate a drumurilor comunale
<b>Modul de implementare a proiectului</b>	Instalare sistem video de supraveghere a drumurilor comunale
<b>Sursa de finanțare/posibile surse de finanțare</b>	<ul style="list-style-type: none"> <li>• Fonduri UE</li> <li>• Bugetul de stat</li> <li>• Bugetul județului</li> <li>• Bugetul local</li> <li>• programe naționale</li> <li>• fonduri private și sponsorizări</li> </ul>
<b>Instituția care răspunde de realizarea proiectului</b>	Consiliul local
<b>Termen de realizare</b>	2023
<b>Indicatori</b>	- 20 de km de drumuri comunale monitorizate video



Fișa 29

<b>Domeniul</b> Dezvoltare socială	<b>Programul / proiectul propus</b> <b>Titlul:</b> <b>Constituirea unei sucursale bancare în centrul localității și înființarea unui bancomat în satul Tegheș</b>
<b>Cadrul general</b>	-asigurarea serviciilor bancare pentru populație
<b>Grup țintă</b>	-Agenții economici, populația
<b>Obiective</b>	- Asigurarea serviciilor pentru populație
<b>Motivația proiectului</b>	-Comuna dispune de infrastructura necesară asigurării serviciilor bancare
<b>Modul de implementare a proiectului</b>	-parteneriat cu o unitate bancară
<b>Sursa de finanțare/posibile resurse de finanțare</b>	-Resurse private
<b>Instituția care răspunde de realizarea proiectului</b>	-Consiliul local, unitate bancară
<b>Termen de realizare</b>	2021
<b>Indicatori</b>	-sucursală bancară și bancomat operaționale

Fișa 30

<b>Domeniu</b> Dezvoltare socială	<b>Programul / proiectul propus</b> <b>Titlul:</b> <b>Construirea de locuințe sociale</b>
<b>Cadrul general</b>	-Sunt în comună numeroase familii sărace, tinere care nu au suficiente resurse pentru a-și construi o locuință; -Atragerea unor specialiști în educație, sănătate cărora să li se poată oferi o locuință.
<b>Grup țintă</b>	-Tineri, populația săracă, specialiști ce vor să se stabilească în comună



<b>Obiective</b>	-Îmbunătățirea condițiilor de locuire ale populației
<b>Motivația proiectului</b>	-Nevoia de a asigura locuințe pentru anumite categorii ale populației.
<b>Modul de implementare a proiectului</b>	-Realizarea a 20 de locuințe sociale
<b>Sursa de finanțare/posibile surse de finanțare</b>	<ul style="list-style-type: none"><li>• Bugetul local, bugetul de stat</li></ul>
<b>Instituția care răspunde de realizarea proiectului</b>	-Consiliul local
<b>Termen de realizare</b>	-2027
<b>Indicatori</b>	-2027 - 20 de locuințe sociale realizate





### 3.4.Amenajarea teritoriului, urbanism și infrastructura de transport

#### 3.4.1.Prezentare generală

În acest moment utilizarea terenurilor este stabilită prin PUG, a cărei revizuire este în curs de realizare.

În prezent, principalele căi de comunicații la nivelul comunei sunt:

- Calea ferată;
- Drumul Județean 401A, aflat în administrarea Consiliului Județean Ilfov;
- Șoseaua de centură a Bucureștiului .

În materie de construire, asistăm la o creștere considerabilă a numărului de autorizații de construire eliberate:

INDICATOR	CRITERIU	UM	VAL_INDICATOR
LOC104B - Locuințe terminate în cursul anului, pe surse de finanțare	Surse de finanțare - Total	Numar	155.00
LOC104B - Locuințe terminate în cursul anului, pe surse de finanțare	Surse de finanțare - Din fonduri private	Numar	155.00
LOC104B - Locuințe terminate în cursul anului, pe surse de finanțare	Surse de finanțare - Din fondurile populației	Numar	155.00
LOC108B - Autorizații de construire eliberate pentru cladiri, pe tipuri de constructii	Categorii de constructii - Cladiri rezidentiale (exclusiv cele pentru colectivitati)	Numar	158.00
LOC108B - Autorizații de construire eliberate pentru cladiri, pe tipuri de constructii	Categorii de constructii - Cladiri rezidentiale (exclusiv cele pentru colectivitati)	Metri patrati suprafata utila	39015.00
LOC108B - Autorizații de construire eliberate pentru cladiri, pe tipuri de constructii	Categorii de constructii - Cladiri administrative	Numar	1.00
LOC108B - Autorizații de construire eliberate pentru cladiri, pe tipuri de constructii	Categorii de constructii - Cladiri administrative	Metri patrati suprafata utila	320.00
LOC108B - Autorizații de construire eliberate pentru cladiri, pe tipuri de constructii	Categorii de constructii - Cladiri pentru comert cu ridicata si cu amanuntul	Numar	4.00
LOC108B - Autorizații de construire eliberate pentru cladiri, pe tipuri de constructii	Categorii de constructii - Cladiri pentru comert cu ridicata si cu amanuntul	Metri patrati suprafata utila	578.00
LOC108B - Autorizații de construire eliberate pentru cladiri, pe tipuri de constructii	Categorii de constructii - Alte cladiri	Numar	4.00



## Domnești 2021-2030

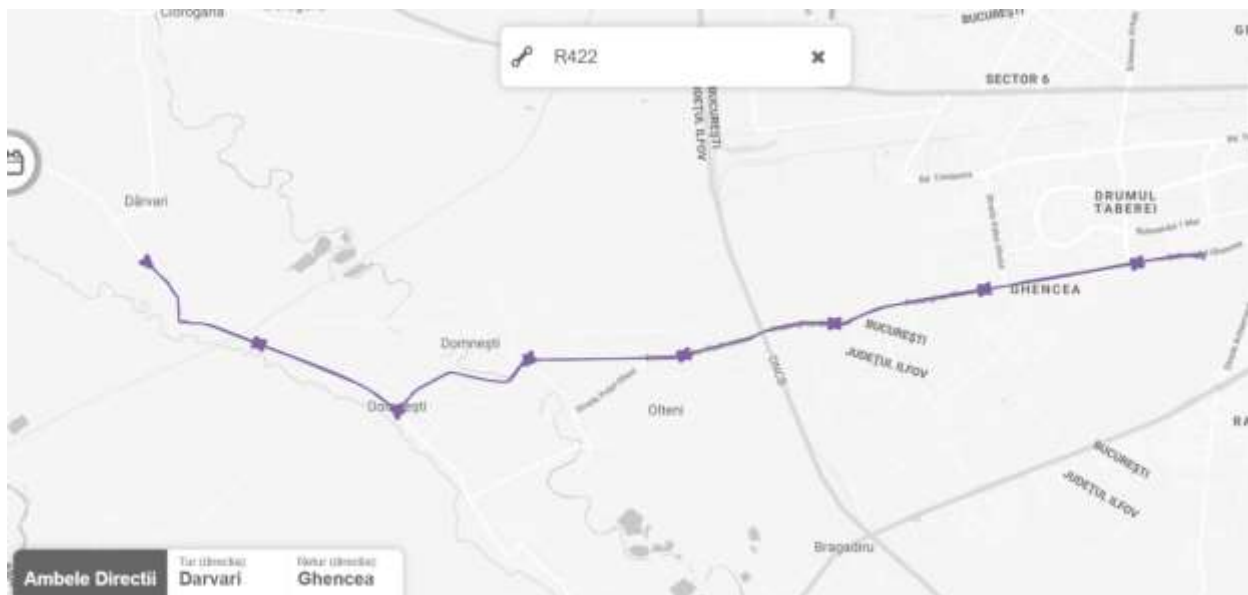
### Locul în care e plăcut să locuiești!

LOC108B - Autorizatii de construire eliberate pentru cladiri, pe tipuri de constructii	Categoriile de constructii - Alte cladiri	Metri patrati suprafata utila	978.00
--	---	-------------------------------	--------

În ceea ce privește utilitățile publice, situația este următoarea:


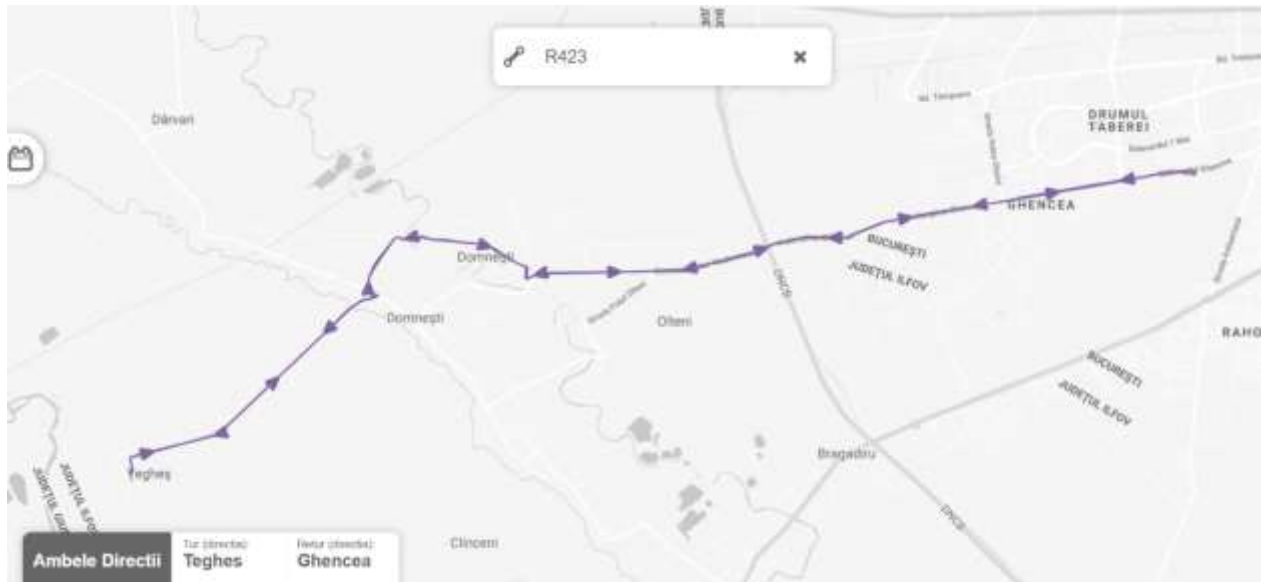
INDICATOR	CRITERIU	UM	VAL_INDICATOR
GOS106B - Lungimea totală a rețelei simple de distribuție a apei potabile		Kilometri	39.60
GOS107A - Capacitatea instalațiilor de producere a apei potabile		Metri cubi pe zi	1938.00
GOS108A - Cantitatea de apă potabilă distribuită consumatorilor	Destinatia apei distribuite - Total	Mii metri cubi	122.00
GOS108A - Cantitatea de apă potabilă distribuită consumatorilor	Destinatia apei distribuite - Din care: pentru uz casnic	Mii metri cubi	117.00
GOS110A - Lungimea totală simplă a conductelor de canalizare		Kilometri	29.00
GOS116A - Lungimea totală a conductelor de distribuție a gazelor		Kilometri	60.20
GOS118A - Gaze naturale distribuite, după destinație	Destinatia gazelor naturale distribuite - Total	Mii metri cubi	6118.00
GOS118A - Gaze naturale distribuite, după destinație	Destinatia gazelor naturale distribuite - Din care: pentru uz casnic	Mii metri cubi	5202.00

Transportul în comun este asigurat în primul rând de către STB - R422, R423:



## Domnești 2021-2030

*Locul în care e plăcut să locuiești!*



În Domnești sunt 158,32 km de străzi.

Terenul are următoarea destinație:



Suprafața agricolă (ha), respectiv: arabil, pășuni, fânețe, vii și livezi,	Suprafața agricolă-2512 ha(din care arabil 2473 ha, pășuni-7 ha, vii-25 ha, livezi-7 ha)
Păduri și alte terenuri cu vegetație forestieră (ha)	168 ha
Terenuri cu ape (ha)	32 ha

### 3.4.2. Analiza SWOT

Puncte tari ale comunei Domnești:	Puncte slabe:
<ul style="list-style-type: none"> <li>- Existența unor legături directe între comună și municipiul București prin intermediul liniilor urbane;</li> <li>- Acces la drumuri naționale, județene, centura Bucureștiului;</li> <li>- Acces la calea ferată;</li> <li>- Rețea importantă de drumuri locale reabilitate;</li> <li>- Extinderea suprafețelor din intravilanul localității;</li> <li>- Realizarea a numeroase demersuri pentru reabilitarea infrastructurii, extinderea rețelelor de apă și canalizare;</li> <li>- Suprafețe importante de spații verzi amenajate.</li> </ul>	<ul style="list-style-type: none"> <li>- PUG neactualizat;</li> <li>- Existența unor drumuri nemodernizate;</li> <li>- Traversarea comunei de către DJ401A;</li> <li>- Transport în comun insuficient în raport cu nevoile comunei;</li> <li>- Inexistența unor legături de transport în comun cu localitățile învecinate.</li> </ul>
Oportunități:	Amenințări:
<ul style="list-style-type: none"> <li>- Dezvoltarea zonei metropolitane București-Ilfov;</li> <li>- Creșterea atractivității comunei pentru locuire;</li> <li>- Existența resurselor nerambursabile din fondurile structurale;</li> </ul>	<ul style="list-style-type: none"> <li>- Resurse bugetare reduse față de nevoia de investiții în infrastructură;</li> </ul>



<ul style="list-style-type: none"> <li>- Integrarea în strategiile de dezvoltare ale județului;</li> <li>- Dezvoltarea unor relații de parteneriat în vederea dezvoltării infrastructurii</li> </ul>	
--	--

### 3.4.3. Obiective pentru domeniul amenajarea teritoriului și infrastructura de transport

Obiectivul general în materie de amenajare a teritoriului și infrastructură de transport este reprezentat de “dezvoltarea optimă a infrastructurii locale” iar obiectivele specifice sunt:

1. Zonarea funcțională a teritoriului comunei în acord cu tendințele de dezvoltare a acestuia;
3. Îmbunătățirea infrastructurii de transport.

### 3.4.4. Fișe de proiect

Fișa 31

<b>Domeniu</b> <b>Amenajarea teritoriului</b>	<b>Programul / proiectul propus</b> <b>Titlul:</b> <b>Finalizarea PUG și a regulamentului de urbanism detaliat (stilul Brâncovenesc)</b>
<b>Cadrul general</b>	-Este necesară o revedere a zonării funcționale;
<b>Grup țintă</b>	-Populația comunei;
<b>Obiective</b>	-Zonarea funcțională a teritoriului comunei în acord cu tendințele de dezvoltare a acestuia;
<b>Motivația proiectului</b>	-Nevoia de a spori intravilanul localității, de a delimita clar zona industrială de zona de locuit și de a crește suprafața spațiilor verzi



<b>Modul de implementare a proiectului</b>	-Actualizarea PUG având în vedere: extinderea intravilanului, delimitarea clară a zonei industriale și identificarea de noi spații verzi
<b>Sursa de finanțare/posibile surse de finanțare</b>	<ul style="list-style-type: none"> <li>• Bugetul local</li> </ul>
<b>Instituția care răspunde de realizarea proiectului</b>	-Consiliul local
<b>Termen de realizare</b>	-2022
<b>Indicatori</b>	-PUG actualizat și regulament de urbanism detaliat

Fișa 32

<b>Domeniu Amenajarea teritoriului</b>	<b>Programul/proiectul propus</b> <b>Titlul:</b> <b>Proiecte integrate de reabilitare a drumurilor și peisagistică</b>
<b>Cadrul general</b>	Drumurile comunale necesită o întreținere permanentă
<b>Grup țintă</b>	Populația comunei
<b>Obiective</b>	Îmbunătățirea infrastructurii de transport astfel încât să fie asigurat confortul populației
<b>Motivația proiectului</b>	Este necesară creșterea atractivității pentru locuire și afaceri prin crearea unei infrastructuri adecvate
<b>Modul de implementare a proiectului</b>	Refacere carosabil, trotuare, spații verzi, iluminat public, rețea subterană de cabluri electrice, semne de circulație
<b>Sursa de finanțare/posibile surse de finanțare</b>	<ul style="list-style-type: none"> <li>• Fonduri UE</li> <li>• Bugetul de stat</li> <li>• Bugetul județului</li> <li>• Bugetul local</li> <li>• programe naționale</li> </ul>
<b>Instituția care răspunde de realizarea proiectului</b>	Consiliul Local



<b>Termen de realizare</b>	2024
<b>Indicatori</b>	Reabilitare integrată a străzilor - asfalt, trotuare, spații verzi, apă, canal, gaze, cabluri, aliniamente, scuaruri etc.

Fișa 33

<b>Domeniu</b> <b>Amenajarea teritoriului</b>	<b>Programul / proiectul propus</b> <b>Titlul:</b> <b>Realizarea de noi drumuri comunale</b>
<b>Cadrul general</b>	Expansiunea intravilanului trebuie însoțită de realizarea infrastructurii aferente
<b>Grup țintă</b>	Populația comunei
<b>Obiective</b>	Îmbunătățirea infrastructurii de transport astfel încât să fie asigurat confortul populației
<b>Motivația proiectului</b>	Este necesară creșterea atractivității pentru locuire prin crearea unei infrastructuri adecvate
<b>Modul de implementare a proiectului</b>	Realizarea a 10 km de drumuri comunale noi
<b>Sursa de finanțare/posibile surse de finanțare</b>	<ul style="list-style-type: none"> <li>• Fonduri UE</li> <li>• Bugetul de stat</li> <li>• Bugetul județului</li> <li>• Bugetul local</li> <li>• programe naționale</li> </ul>
<b>Instituția care răspunde de realizarea proiectului</b>	Consiliul local
<b>Termen de realizare</b>	2024
<b>Indicatori</b>	-10 km de drum realizat

Fișa 34

<b>Domeniu</b> <b>Amenajarea teritoriului</b>	<b>Programul / proiectul propus</b> <b>Titlul:</b>
--	---



	Reabilitarea, împreună cu Consiliul Județean, a drumurilor județene DJ 401 A, DJ 600
<b>Cadrul general</b>	Expansiunea intravilanului trebuie însoțită de realizarea infrastructurii aferente
<b>Grup țintă</b>	Populația comunei și județului
<b>Obiective</b>	Îmbunătățirea infrastructurii de transport astfel încât să fie asigurat confortul populației
<b>Motivația proiectului</b>	Este necesară creșterea atractivității pentru locuire prin crearea unei infrastructuri adecvate
<b>Modul de implementare a proiectului</b>	Reabilitarea DJ 401 A, DJ 602
<b>Sursa de finanțare/posibile surse de finanțare</b>	<ul style="list-style-type: none"> <li>• Fonduri UE</li> <li>• Bugetul de stat</li> <li>• Bugetul județului</li> <li>• programe naționale</li> </ul>
<b>Instituția care răspunde de realizarea proiectului</b>	Consiliul județean
<b>Termen de realizare</b>	2023
<b>Indicatori</b>	-drumuri reabilite

Fișa 35

<b>Domeniu</b> <b>Amenajarea teritoriului</b>	<b>Programul / proiectul propus</b> <b>Titlul:</b> Completarea sistemului de indicatoare cu denumirile străzilor, de intrare/ieșire din localitate și semne de circulație
<b>Cadrul general</b>	Design-ul local și orientarea pe teritoriul comunei se pot îmbunătăți prin utilizarea unui sistem de indicatoare adecvat
<b>Grup țintă</b>	Populația comunei, agenții economici





<b>Obiective</b>	Crearea design-ului arhitectonic
<b>Motivația proiectului</b>	Nu există un sistem complet de indicatoare cu numele străzilor, un sistem adecvat de marcare a intrărilor/ieșirilor din localitate și nici semne de circulație.
<b>Modul de implementare a proiectului</b>	-Realizarea și montarea de plăcuțe cu denumirile străzilor și indicatoare de orientare; Plachete de marcare a intrărilor/ieșirilor din localitate; -Semne de circulație adecvate
<b>Sursa de finanțare/posibile surse de finanțare</b>	Bugetul local
<b>Instituția care răspunde de realizarea proiectului</b>	Consiliul local
<b>Termen de realizare</b>	2022
<b>Indicatori</b>	-Toate străzile marcate; -Toate intrările și ieșirile din comună marcate; -Toate intersecțiile semnalizate adecvat

Fișa 36

<b>Domeniu</b> <b>Amenajarea teritoriului</b>	<b>Programul / proiectul propus</b> <b>Titlul:</b> Investitii in infrastructura mare pentru atragerea de investitori strategici - str. Bujorului, str. Crengutei, str. Mohorului
<b>Cadrul general</b>	Drumurile comunale necesită o întreținere permanentă
<b>Grup țintă</b>	Populația comunei, investitori
<b>Obiective</b>	Îmbunătățirea infrastructurii de transport astfel încât să fie asigurat confortul populației
<b>Motivația proiectului</b>	Este necesară crearea facilităților care să contribuie la dezvoltarea activității economice



**Domnești 2021-2030**  
*Locul în care e plăcut să locuiești!*

<b>Modul de implementare a proiectului</b>	Investiția urmărește reabilitarea unor drumuri pentru a crește nivelul investițiilor
<b>Sursa de finanțare/posibile surse de finanțare</b>	<ul style="list-style-type: none"> <li>• Fonduri UE</li> <li>• Bugetul de stat</li> <li>• Bugetul județului</li> <li>• Bugetul local</li> <li>• programe naționale</li> <li>• fonduri private și sponsorizări</li> </ul>
<b>Instituția care răspunde de realizarea proiectului</b>	Consiliul local
<b>Termen de realizare</b>	2023
<b>Indicatori</b>	- drumuri reabilitate

Fișa 37

<b>Domeniu</b> <b>Amenajarea teritoriului</b>	<b>Programul / proiectul propus</b> <b>Titlul:</b> <b>Cadastrul general pentru satul Domnești</b>
<b>Cadrul general</b>	Este necesară o revedere a zonării funcționale a comunei
<b>Grup țintă</b>	Populația comunei și agenții economici
<b>Obiective</b>	Delimitarea teritoriului comunei în acord cu tendințele de dezvoltare a acestuia
<b>Motivația proiectului</b>	Nevoia de a delimita clar zona extravilană
<b>Modul de implementare a proiectului</b>	Realizarea cadastrului
<b>Sursa de finanțare/posibile surse de finanțare</b>	<ul style="list-style-type: none"> <li>• Fonduri UE</li> <li>• Bugetul de stat</li> <li>• Bugetul județului</li> <li>• Bugetul local</li> <li>• programe naționale</li> </ul>



	<ul style="list-style-type: none"> <li>• fonduri private și sponsorizări</li> </ul>
<b>Instituția care raspunde de realizarea proiectului</b>	Consiliul local
<b>Termen de realizare</b>	2023
<b>Indicatori</b>	-cadastrul general realizat

Fișa 38

<b>Domeniu</b> <b>Amenajarea teritoriului</b>	<b>Programul / proiectul propus</b> <b>Titlul:</b> Străpungere - acces în autostrada A1(către zona comercială - Hornbach)
<b>Cadrul general</b>	Rețeaua de drumuri și accesul către diferite zone trebuie permanent îmbunătățite
<b>Grup țintă</b>	Populația
<b>Obiective</b>	Îmbunătățirea infrastructurii de transport astfel încât să fie asigurat confortul populației
<b>Motivația proiectului</b>	Este necesară creșterea atractivității comunei prin crearea unei infrastructuri adecvate
<b>Modul de implementare a proiectului</b>	Realizare străpungere pentru a facilita accesul către A1
<b>Sursa de finanțare/posibile surse de finanțare</b>	<ul style="list-style-type: none"> <li>• Fonduri UE</li> <li>• Bugetul de stat</li> <li>• Bugetul județului</li> <li>• Bugetul local</li> <li>• programe naționale</li> <li>• fonduri private și sponsorizări</li> </ul>
<b>Instituția care răspunde de realizarea proiectului</b>	Consiliul Județean Consiliul local Domnești Ministerul Transporturilor
<b>Termen de realizare</b>	2023



<b>Indicatori</b>	Străpungere realizată
-------------------	-----------------------

Fișa 39

<b>Domeniu</b> Economie	<b>Programul / proiectul propus</b> <b>Titlul:</b> <b>Extinderea rețelei de curent electric și gaze naturale în simetrie cu expansiunea zonelor</b>
<b>Cadrul general</b>	În Domnești se construiește în ritm alert, astfel că noile zone au nevoie de utilități
<b>Grup țintă</b>	Populația și agenții economici
<b>Obiective</b>	Modernizarea și crearea infrastructurii de afaceri și sprijin pentru menținerea investițiilor existente
<b>Motivația proiectului</b>	Nevoia de a avea access la current și gaze în noile zone construite
<b>Modul de implementare a proiectului</b>	Extinderea rețelei de curent electric și gaze naturale în simetrie cu expansiunea zonelor
<b>Sursa de finanțare</b>	<ul style="list-style-type: none"> <li>• Bugetul local</li> </ul>
<b>Instituția care răspunde de realizarea proiectului</b>	Consiliul local
<b>Termen de realizare</b>	2020-2024
<b>Indicatori</b>	-extinderea continua a rețelelor

Fișa 40

<b>Domeniul</b> Amenajarea teritoriului	<b>Programul / proiectul propus</b> <b>Titlul:</b> <b>Reorganizarea transportului în comun</b>
<b>Cadrul general</b>	-Comuna are o suprafață mare, astfel încât este necesar să se asigure transportul optim în interior și spre București.
<b>Grup țintă</b>	-Populația comunei

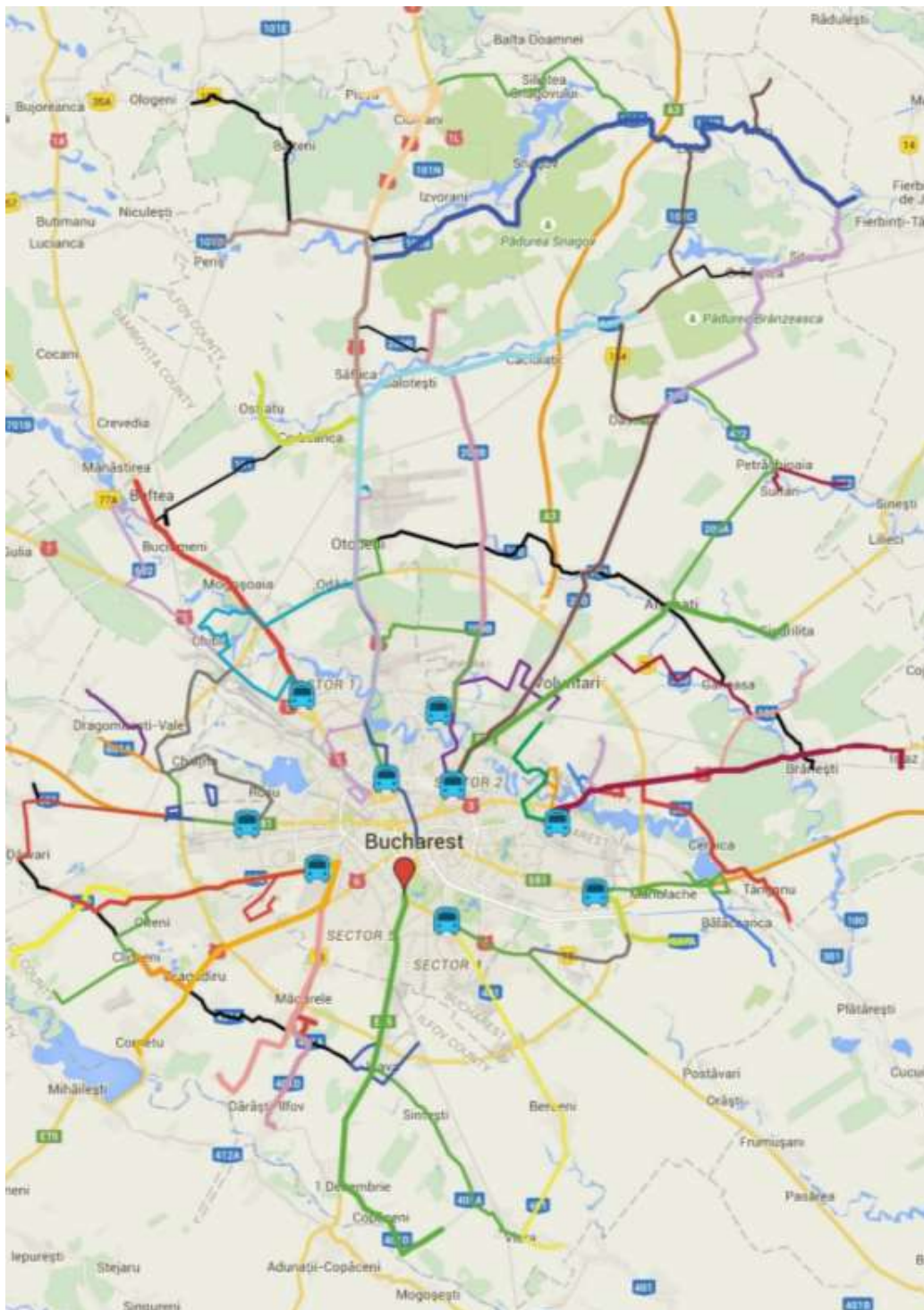


<b>Obiective</b>	-Îmbunătățirea infrastructurii de transport astfel încât să fie reduse influențele negative asupra mediului și confortului populației
<b>Motivația proiectului</b>	-Nu există transport local adecvat, accesibil din toate cartierele.
<b>Modul de implementare a proiectului</b>	- Linia STB expres inter județeană Ciorogârla-Domnești-Clinceni-Bragadiru-Măgurele-Jilava - Deschiderea unei noi linii STB pentru a prelua călătorii din zonele nou locuite
<b>Sursa de finanțare/posibile surse de finanțare</b>	-bugetul local, județean
<b>Instituția care răspunde de realizarea proiectului</b>	-Consiliul local -STB
<b>Termen de realizare</b>	-2021
<b>Indicatori</b>	- Transport în comun optim



## Domnești 2021-2030

*Locul în care e plăcut să locuiești!*



*Rețeaua de trasee în județul Ilfov (PMUD-BI, p.446)*



Fișa 41

<b>Domeniu</b> Amenajarea teritoriului	<b>Programul / proiectul propus</b> Titlul: Reabilitarea drumurilor locale
<b>Cadrul general</b>	-Drumurile locale necesită o întreținere permanentă
<b>Grup țintă</b>	-Populația comunei
<b>Obiective</b>	-Îmbunătățirea infrastructurii de transport
<b>Motivația proiectului</b>	-Este necesară creșterea atractivității pentru locuire prin crearea unei infrastructuri adecvate
<b>Modul de implementare a proiectului</b>	-Reabilitarea drumurilor și alei pietonale, trotuare, căi de acces etc.
<b>Sursa de finanțare/posibile surse de finanțare</b>	<ul style="list-style-type: none"> <li>• Bugetul local</li> <li>• Bugetul de stat</li> <li>• Fonduri structurale</li> </ul>
<b>Instituția care răspunde de realizarea proiectului</b>	-Consiliul local
<b>Termen de realizare</b>	-2028
<b>Indicatori</b>	-toate drumurile locale reabilitate

Fișa 42

<b>Domeniul</b> Amenajarea teritoriului	<b>Programul / proiectul propus</b> Titlul: Reabilitarea stațiilor de autobuz pe drumurile județene
<b>Cadrul general</b>	Multe din stațiile de autobuz sunt dificil de identificat în peisajul urban și nu au amenajări de bază pentru pasageri. Multe din finisajele și dotările aflate în prezent în stații au nevoie de îmbunătățire sau înlocuire.
<b>Grup țintă</b>	Populația și agenții economici
<b>Obiective</b>	Îmbunătățirea infrastructurii de transport astfel încât să fie asigurat confortul populației



<b>Motivația proiectului</b>	Este necesar ca stațiile de autobuz să fie vizibile călătorilor și, în măsura în care este posibil în condițiile de spațiu restrâns, să ofere pasagerilor locuri sigure, convenabile și confortabile, facilități de planificare a călătoriei, de așteptare, îmbarcare, iluminare și orientare locală.
<b>Modul de implementare a proiectului</b>	<p>Componente de bază ce trebuie să se reflecte în documentul de standarde:</p> <ul style="list-style-type: none"> <li>▫ Conformitate totală cerințele legate de accesibilitatea pentru persoane cu deficiențe de mobilitate, vedere și auz</li> <li>▫ Cele mai bune practici privind siguranța pentru amplasarea stațiilor pe părțile opuse de pe străzile cu sens dublu de circulație, astfel încât autobuzele să fie poziționate spate în spate</li> <li>▫ Conexiuni la rețelele de electricitate și comunicații, posibile integrări a panourilor solare pentru reducerea consumului de energie</li> <li>▫ Cerințe legate de materiale cu caracteristici anti-vandalism și anti-graffiti</li> <li>▫ Ghid de branding și stil pentru toate amenajările și sistemul de semnalizare</li> <li>▫ Catarg pentru steag sau stâlp pentru stație, atașat adăpostului, semnalistică și denumirea stației la o înălțime minimă de 2,5 metri, cu dimensiuni vizibile de la o distanță de cel puțin 200 metri</li> <li>▫ Automat de vânzare bilete</li> <li>▫ Ecran cu informații pentru pasageri, notificări de urgență, care să specifice amplasarea stațiilor, cu protecție și numai cu montaj pe stâlp.</li> <li>▫ Adăposturi, bănci, iluminare, coșuri de gunoi</li> <li>▫ Opțiuni pentru activități de supraveghere, anunțuri audio la stațiile corespunzătoare</li> </ul>





	<ul style="list-style-type: none"> <li>▫ Amplasarea și dimensionarea spațiului pentru reclamă</li> <li>▫ Trecheri de pietoni în apropierea stației, în spatele autobuzului care iese din stație.</li> <li>▫ Acolo unde este posibil, parcări acoperite suplimentare pentru biciclete</li> <li>▫ Marcaje pe pavaj pentru desemnarea suprafeței de oprire în stație</li> <li>▫ Considerarea amenajării unor extinderi a trotuarelor (bus stop bulbs sau buildouts) în zonele cu trotuar îngust, mai ales de-a lungul străzilor cu parcări</li> <li>▫ Se vor lua în considerare alveole pentru autobuze pentru traseele de pe DN din Județul Ilfov, în condițiile în care lățimea trotuarului este suficientă pentru zona de așteptare și un spațiu pietonal de 2,5 metri pentru pietonii în mișcare. Alveolele pentru autobuz vor avea minimum 37 metri, cu pante corespunzătoare pentru intrare și ieșire. Frecvențele mari pot necesita dublarea zonei de oprire, cu stații cu lungimea de 65 metri.</li> <li>▫ Adaptări de dimensiuni și de standarde pentru stații cu trafic intens de călători, poluri de schimb sau alte cerințe speciale</li> </ul>
<b>Sursa de finanțare</b>	-Bugetul județului și contribuții ale UAT-urilor
<b>Instituția care răspunde de realizarea proiectului</b>	ADI; PPP
<b>Termen de realizare</b>	2029
<b>Indicatori</b>	2029 - Toate stațiile de autobuz modernizate



Fișa 43

<b>Domeniul</b> <b>Amenajarea teritoriului</b>	<b>Programul / proiectul propus</b> <b>Titlul:</b> Park & Ride
<b>Cadrul general</b>	Strategia județului prevede construirea de parcări de tip park&ride
<b>Grup țintă</b>	-Populația și agenții economici
<b>Obiective</b>	Îmbunătățirea infrastructurii de transport astfel încât să fie asigurat confortul populației
<b>Motivația proiectului</b>	Este necesară corelarea deciziilor locale cu cele din localitățile limitrofe.
<b>Modul de implementare a proiectului</b>	Rețea de parcări de transfer /Park & Ride (Dezvoltarea rețelei de parcări de transfer în sistem inelar la limita dintre județul Ilfov și alte județe și la principalele ieșiri din București)
<b>Sursa de finanțare</b>	-Bugetul județului Ilfov, al Municipiului București, bugetul de stat, fonduri europene
<b>Instituția care răspunde de realizarea proiectului</b>	CJ Ilfov
<b>Termen de realizare</b>	2028
<b>Indicatori</b>	2028 parcare funcțională






*Porți intermodale la intrările autostrăzilor și poartă intermodală la Gara Progresu (PMUD-BI, p.470)*




Fișa 44

<b>Domeniul</b> <b>Amenajarea teritoriului</b>	<b>Programul / proiectul propus</b> <b>Titlul:</b> Reabilitarea și modernizarea Inelului feroviar de Vest al Bucureștiului - Gara de Nord-Gara Vârtelju-Gara Măgurele - Gara Progresul
<b>Cadrul general</b>	Componenta existentă de transport călători pe cale ferată în București-Ilfov este foarte redusă. Principalele motive identificate sunt: (1) Aliniament existent de cale ferată nu corespunde cererii (2) Acoperirea gărilor existente este minimă, iar cei mai mulți rezidenți nu pot accesa calea ferată cu ușurință (3) Nivel scăzut de servicii (frecvență și viteză) (4) Calea ferată NU este integrată cu alte moduri de transport public (5) Nu există parcuri de transfer (P&R) care să atragă utilizatorii de autoturisme personale.
<b>Grup țintă</b>	Populația și agenții economici
<b>Obiective</b>	Îmbunătățirea infrastructurii de transport astfel încât să fie asigurat confortul populației
<b>Motivația proiectului</b>	Experiența internațională arată că în toate implementările europene de succes a PMUD, calea ferată regională și suburbană reprezintă o parte importantă a PMUD.
<b>Modul de implementare a proiectului</b>	-Operaționalizarea căii ferate pe traseul Gara Progresul-Gara de Nord -stații - Domnești
<b>Sursa de finanțare</b>	-Bugetul de stat



Instituția care răspunde de realizarea proiectului	 CFR și Ministerul Transporturilor
Termen de realizare	2025
Indicatori	2025 - Traseu operațional

Fișa 45

<b>Domeniul</b> Amenajarea teritoriului	<b>Programul / proiectul propus</b> Titlul: Reabilitare Șosea de centură
<b>Cadrul general</b>	Proiectul de reabilitare a Șoselei de centură a fost realizat doar în zona de nord, fiind necesară finalizarea acestuia pentru asigurarea fluidizării traficului în zona de sud.
<b>Grup țintă</b>	Populația și agenții economici
<b>Obiective</b>	Îmbunătățirea infrastructurii de transport astfel încât să fie asigurat confortul populației
<b>Motivația proiectului</b>	Creșterea accesibilității în zona de sud a Bucureștiului, decongestionarea traficului și reducerea poluării.
<b>Modul de implementare a proiectului</b>	-Extinderea la 4 benzi a Șoselei de centură -realizare pasaj Domnești
<b>Sursa de finanțare</b>	- Bugetul de stat, Fonduri europene
Instituția care răspunde de realizarea proiectului	 CNAIR
Termen de realizare	2022
Indicatori	2024 - Șosea de centură modernizată în Domnești



Fișa 46

<b>Domeniul</b> <b>Amenajarea teritoriului</b>	<b>Programul / proiectul propus</b> <b>Titlul:</b> Serviciu de închiriere biciclete (proiect PMUD-BI)
<b>Cadrul general</b>	Mersul pe bicicletă reprezintă un segment cu rată mare de creștere în rândul sistemelor de transport din orașele europene, ce oferă rezidenților o formă de transport activ, permițând un mediu cu emisii zero. Regiunea București-Ilfov are o rețea limitată pentru biciclete și un număr foarte mic de călătorii cu bicicleta.
<b>Grup țintă</b>	Populația
<b>Obiective</b>	Îmbunătățirea infrastructurii de transport astfel încât să fie asigurat confortul populației
<b>Motivația proiectului</b>	Creșterea accesibilității în zona de sud a Bucureștiului, decongestionarea traficului și reducerea poluării.
<b>Modul de implementare a proiectului</b>	Sistemul de închiriere ar trebui să aibă următoarele caracteristici: - Densitatea punctelor de închiriere între 10-16 puncte/km <sup>2</sup> - Numărul minim de biciclete pe zonă: 10 biciclete/1000 locuitori - Numărul maxim de biciclete pe zonă: 30 biciclete/1000 locuitori - În plus față de parcare bicicletelor într-un punct de închiriere, trebuie să existe și un număr suplimentar de locuri libere (pentru a facilita schimbarea bicicletelor între punctele de închiriere). Se recomandă ca numărul total de



locuri de parcare pentru biciclete într-un punct de închiriere să fie de 2-2,5 ori mai mare decât numărul de biciclete din zonă

**Factori principali ce trebuie luați în considerare la deciderea amplasamentului punctelor de închiriere:**

- Stațiile ar trebui să fie adiacente stațiilor de transport în comun, deoarece serviciile de închiriere biciclete sunt complementare acestora, ajutând pasagerii să ajungă mai rapid la destinațiile lor

- Oriunde este posibil, stațiile trebuie amplasate de-a lungul pistelor de biciclete existente sau de-a lungul străzilor care sunt sigure și accesibile pentru biciclete


- Stațiile sunt cel mai bine situate pe colț sau lângă intersecții, astfel încât utilizatorii să le poată accesa din mai multe direcții

- Stațiile sunt ideal amplasate între servicii de mai multe feluri, ce generează activități pe toată durata zilei. Proximitate față de locuri care atrag multe tipuri de activități pe durata întregii zile crește siguranța pentru utilizatori.

- Stațiile nu ar trebui amplasate lângă bariere precum linii de tren, sau zone cu un singur tip de utilizare, precum parcurile mari îngrădite sau fabrici

- Stațiile din zone cu o singur tip de utilizare au utilizare mai redusă deoarece sunt mai puține activități ce pot atrage diverși utilizatori




	<ul style="list-style-type: none"> <li>- Spațiul dintre ariile cu amenajări peisagistice sau adiacente altor tipuri de infrastructură: spațiul care nu este deseori folosit de pietoni, precum zonele dintre copaci sau ghivece cu flori sau din apropierea altor tipuri de infrastructură, precum podurile pietonale sau instalațiile de utilități pot fi folosite pentru stații de închiriere biciclete fără flux pietonal obstructiv</li> <li>- Spații de parcare pe stradă: locațiile din parcările auto sunt un loc ideal pentru biciclete</li> <li>- Stații de parcare</li> <li>- Spații nefolosite: zonele dintre pasajele rutiere și poduri, ce sunt deseori neutilizate, pot fi locații bune. Totuși, aceste spații pot ridica unele probleme de siguranță</li> <li>- Proprietăți private de lângă mari centre comerciale și dezvoltări rezidențiale</li> </ul> <p><b>4 planuri de abonament</b></p> <ul style="list-style-type: none"> <li>- Zilnic</li> <li>- Săptămânal</li> <li>- Lunar</li> <li>- Anual</li> </ul>
<b>Sursa de finanțare</b>	- Sursă de finanțare, eligibilitate pentru finanțare UE, PPP
<b>Instituția care răspunde de realizarea proiectului</b>	 PMB, Județul Ilfov și autoritățile locale
<b>Termen de realizare</b>	2025
<b>Indicatori</b>	2025 - Puncte de închiriere funcționale în Domnești





Fișa 47

<b>Domeniul</b> Amenajarea teritoriului	<b>Programul / proiectul propus</b> <b>Titlul:</b> Serviciu de e-ticketing București-Ilfov
<b>Cadrul general</b>	Incapacitatea de a beneficia de toate avantajele unui sistem integrat cu bilet unic pentru toate modurile de transport public, capacitatea limitată de a oferi transferuri gratuite dată fiind existența de sisteme de ticketing diferite și lipsa unor alocări a veniturilor, a costurilor mari cu personalul de vânzare la chioșcurile de bilete și călătoriile frauduloase suspectate.
<b>Grup țintă</b>	Populația
<b>Obiective</b>	Îmbunătățirea infrastructurii de transport astfel încât să fie asigurat confortul populației
<b>Motivația proiectului</b>	Creșterea accesibilității la diferite categorii de transport în comun.
<b>Modul de implementare a proiectului</b>	Acest sistem va include: carduri inteligente pentru pasageri, automate pentru emiterea cardurilor, dispozitive de validare la bordul vehiculelor și echipament de birou. Noul sistem de e-Ticketing va consta într-o rețea de distribuție a achiziției de bilete, dispozitive de validare care vor fi instalate în troleibuze, autobuze diesel și microbuze, o echipă de controlori dotați cu dispozitive mobile de verificare și un sistem central de Back Office.
<b>Sursa de finanțare</b>	- Sursă de finanțare, eligibilitate pentru finanțare UE, PPP
<b>Instituția care răspunde de realizarea proiectului</b>	 PMB, Județul Ilfov și autoritățile locale



---

<b>Termen de realizare</b>	2026
<b>Indicatori</b>	2026 - Sistem de e-ticketing funcțional



### **3.5.Administrația publică locală**

#### **3.5.1.Prezentare generală**

Primăria Domnești este organizată și funcționează potrivit prevederilor Codului administrativ și în conformitate cu hotărârile Consiliului Local Domnești privind aprobarea organigramei, a numărului de posturi și a statului de funcții ale aparatului propriu de specialitate.

Primarul asigură respectarea drepturilor și libertăților fundamentale ale cetățenilor, a prevederilor Constituției, precum și punerea în aplicare a legilor, a decretelor Președintelui României, a ordonanțelor și hotărârilor Guvernului, a hotărârilor consiliului local. Primarul dispune măsurile necesare și acordă sprijin pentru aplicarea ordinelor și instrucțiunilor cu caracter normativ ale miniștrilor, ale celorlalți conducători ai autorităților administrației publice centrale, ale prefectului, a dispozițiilor președintelui consiliului județean, precum și a hotărârilor consiliului județean, în condițiile legii. Pentru punerea în aplicare a activităților date în competența sa, primarul are în subordine un aparat de specialitate. Aparatul de specialitate al primarului este structurat pe compartimente funcționale încadrate cu funcționari publici și personal contractual. Primarul conduce instituțiile publice de interes local, precum și serviciile publice de interes local.

Primăria comunei Domnești este o structură funcțională fără personalitate juridică și fără capacitate procesuală, cu activitate permanentă, care duce la îndeplinire hotărârile autorității deliberative și dispozițiile autorității executive, soluționând problemele curente ale colectivității locale, constituită din: primar, viceprimar, administratorul public, consilierii primarului sau persoanele încadrate la cabinetul primarului și aparatul de specialitate al primarului;

În ceea ce privește situația personalului angajat situația este următoarea:

Nr. FUNCTII DEMNITATE PUBLICA	2
NR. TOTAL FUNCTII PUBLICE	43
NR. TOTAL FUNCTII PUBLICE DE CONDUCERE	6



NR. TOTAL FUNCTII PUBLICE DE EXECUTIE	37
NR. TOTAL DE FUNCTII CONTRACTUALE DE CONDUCERE	1
NR. TOTAL DE FUNCTII CONTRACTUALE DE EXECUTIE	5
Nr.total de posturi potrivit art.III alin.(2) din OUG nr.63/2010 pentru modificarea Legii nr.273/2006 privind finantele publice locale, precum si pentru stabilirea unor masuri financiare, cu modificarile si completarile ulterioare.	121

### 3.5.2.Analiza SWOT

Puncte tari ale comunei Domnești:	Puncte slabe:
<ul style="list-style-type: none"> <li>- Existența unui site și a panourilor de informare;</li> <li>- Dotare adecvată a instituției;</li> <li>- Bună imagine în rândul populației.</li> </ul>	<ul style="list-style-type: none"> <li>- Participarea limitată a angajaților la diferite forme de pregătire profesională.</li> <li>- Lipsa contactelor externe și lipsa de integrare în circuitul administrativ internațional;</li> <li>- Număr relativ mic de angajați în raport cu volumul de activitate;</li> <li>- Site neactualizat;</li> <li>- Accesarea redusă a finanțărilor externe;</li> <li>- Inexistența aplicațiilor de tip smart.</li> </ul>
Oportunități:	Amenințări:



<ul style="list-style-type: none"> <li>- Creșterea gradului de descentralizare și autonomie locală;</li> <li>- Existența resurselor nerambursabile din fondurile structurale;</li> <li>- Dezvoltarea unor relații de parteneriat în vederea dezvoltării instituționale;</li> <li>- Existența unor instituții similare cu exemple de bune practice.</li> </ul>	<ul style="list-style-type: none"> <li>- Educație, cultură civică slab dezvoltate, grad redus de participare civică;</li> <li>- Migrarea personalului calificat către alte instituții publice.</li> </ul>
---	---

### 3.5.3. Obiective pentru domeniul „Administrație publică”

Obiectivul general este de “ creșterea capacității administrative la nivel local”, iar obiectivele specifice sunt:

1. Îmbunătățirea capacității administrative;
2. Îmbunătățirea relației cu cetățenii și mediul de afaceri;
3. Introducerea de noi instrumente și tehnologii

### 3.5.4. Fișe de proiect

Fișa 48

<b>Domeniu</b> Administrație publică	<b>Programul / proiectul propus</b> <b>Titlul:</b> <b>Creșterea nivelului de informare al cetățenilor și mediului de afaceri din comună</b>
<b>Cadrul general</b>	Prin informare, cetățenii pot deveni parteneri ai autorităților locale
<b>Grup țintă</b>	-Funcționarii publici și aleșii locali; -Populația
<b>Obiective</b>	Comunicarea adecvată cu cetățenii și mediul de afaceri



<b>Motivația proiectului</b>	Nevoia de a informa cetățenii cu privire la modul de lucru, obiectivele, proiectele și realizările autorităților locale
<b>Modul de implementare a proiectului</b>	<ul style="list-style-type: none"> <li>-Site funcțional și actualizat permanent;</li> <li>-Montare sisteme Infochioșc;</li> <li>-Organizarea unei zile a “Porților deschise” la primărie, pentru elevi;</li> <li>-Organizarea de adunări publice pe cartiere, cel puțin una pe an în fiecare cartier;</li> <li>-Organizarea de întâlniri cel puțin odată pe an cu tinerii;</li> <li>-Realizarea o dată la doi ani a unui sondaj de consultare a populației cu privire la problemele majore din comună;</li> <li>-Operaționalizarea Consiliului local al elevilor;</li> <li>-Înființarea “Sfatului bătrânilor” ca grup consultativ;</li> </ul>
<b>Sursa de finanțare/posibile surse de finanțare</b>	<ul style="list-style-type: none"> <li>• Fonduri UE</li> <li>• Bugetul local</li> <li>• programe naționale</li> <li>• fonduri private și sponsorizări</li> </ul>
<b>Instituția care răspunde de realizarea proiectului</b>	Consiliul local Domnești
<b>Termen de realizare</b>	2021
<b>Indicatori</b>	<ul style="list-style-type: none"> <li>-Site actualizat săptămânal;</li> <li>-2 infochioșcuri funcționale;</li> <li>-100 de vizitatori în cadrul zilei “Porților deschise”</li> <li>-Organizarea de adunări publice pe cartiere, cel puțin una pe an în fiecare cartier;</li> <li>-Organizarea de întâlniri cel puțin odată pe an cu tinerii;</li> <li>-Realizarea o dată la doi ani a unui sondaj de consultare a populației cu privire la problemele majore din comună;</li> <li>-Operaționalizarea Consiliului local al elevilor;</li> <li>-Înființarea “Sfatului bătrânilor” ca grup consultativ;</li> </ul>



Fișa 49

<b>Domeniu</b> Administrație publică	<b>Programul / proiectul propus</b> Titlul: Primăria on-line
<b>Cadrul general</b>	Dezvoltarea și implementarea unui sistem informatic integrat pentru promovarea interacțiunii dintre primărie și cetățeni prin valorificarea potențialului TIC
<b>Grup țintă</b>	Funcționarii publici și aleșii locali; Populația
<b>Obiective</b>	Comunicarea adecvată cu cetățenii și mediul de afaceri
<b>Motivația proiectului</b>	Nevoia organizării, eficientizării și monitorizării continue a activității primăriei, asigurarea transparenței, fluidizării comunicării între autoritate și cetățeni.
<b>Modul de implementare a proiectului</b>	Achiziție echipamente și soft specifice
<b>Sursa de finanțare/posibile surse de finanțare</b>	<ul style="list-style-type: none"> <li>• Fonduri UE</li> <li>• Bugetul local</li> <li>• programe naționale</li> </ul>
<b>Instituția care răspunde de realizarea proiectului</b>	Consiliul local
<b>Termen de realizare</b>	2023
<b>Indicatori</b>	-Sistem informatic funcțional

Fișa 50

<b>Domeniu</b> Dezvoltare socială	<b>Programul / proiectul propus</b> Titlul: Construire Casa de cununii, arhivă și amenajare sediu primărie Consolidare și modernizare clădire Tribunal din incinta primăriei
--------------------------------------	---



**Domnești 2021-2030**  
*Locul în care e plăcut să locuiești!*

<b>Cadrul general</b>	La nivelul comunei Domnești nu există un spațiu adecvat pentru organizarea cununiilor civile, spațiu de arhivă iar sediul primăriei trebuie renovat
<b>Grup țintă</b>	Populația comunei
<b>Obiective</b>	Asigurarea unor servicii publice de calitate
<b>Motivația proiectului</b>	Crearea unui spațiu adecvat, civilizat pentru organizarea cununiilor civile, a unui spațiu de arhivă și reparații la sediul primăriei
<b>Modul de implementare a proiectului</b>	Proiectare, execuție Casa de cununii, spațiu de arhivă, reparații la sediul primăriei
<b>Sursa de finanțare</b>	<ul style="list-style-type: none"> <li>• Bugetul local</li> </ul>
<b>Instituția care răspunde de realizarea proiectului</b>	Consiliul local
<b>Termen de realizare</b>	2022
<b>Indicatori</b>	2022 - Casa de cununii funcțională, spațiu de arhivă amenajat, sediul primăriei renovat 2023 - Consolidare și modernizare clădire Tribunal din incinta primăriei

Fișa 51

<b>Domeniu</b> Cultură, culte, sport și agrement	<b>Programul / proiectul propus</b> <b>Titlul:</b> <b>Promovarea comunei</b>
<b>Cadrul general</b>	-Promovarea potențialului localității și crearea infrastructurii în scopul creșterii atractivității ca destinație de locuit/industrială
<b>Grup țintă</b>	-Comuna
<b>Obiectiv</b>	- Punerea în valoare a patrimoniului local





<b>Motivația proiectului</b>	-Ca parte a activităților de construcție a imaginii, este necesar să existe o serie de inițiative care să influențeze publicul larg.
<b>Modul de implementare a proiectului</b>	-Crearea unei imagini atractive a produsului -Domnești pe piața internă
<b>Sursa de finanțare/posibile surse de finanțare</b>	-Bugetul local; -POR
<b>Instituția care răspunde de realizarea proiectului</b>	-Consiliul Local
<b>Termen de realizare</b>	-2022
<b>Indicatori</b>	-Identificarea celor mai eficiente mijloace de marketare a produselor specifice zonei; -Elaborarea strategiei de marketing în asociere cu ONG-uri

Fișa 52

<b>Domeniu</b>	<b>Programul / proiectul propus</b>
<b>Administrație publică</b>	<b>Titlul:</b> <b>Adaptarea structurii organizatorice</b>
<b>Cadrul general</b>	-Organigrama, ROF-ul, fișele de post sunt instrumente manageriale ce sprijină atingerea obiectivelor propuse
<b>Grup țintă</b>	-Aparatul de specialitate al primarului
<b>Obiective</b>	-Îmbunătățirea capacității administrative
<b>Motivația proiectului</b>	-Nevoia de a crea o structură organizatorică flexibilă
<b>Modul de implementare a proiectului</b>	-Adaptarea anuală a organigramei, regulamentului de organizare și funcționare și a fișelor de post la nevoile instituției și schimbările legislative; -Înființarea unui post pentru fonduri europene
<b>Sursa de finanțare/posibile surse de finanțare</b>	<ul style="list-style-type: none"> <li>• Bugetul local</li> </ul>



Instituția care răspunde de realizarea proiectului	-Primarul
Termen de realizare	-2021
Indicatori	-Organigrama, ROF, fișe de post actualizate anual

Fișa 53

<b>Domeniu</b> Administrație publică	<b>Programul / proiectul propus</b> Titlul: Elaborarea documentelor suport pentru dezvoltarea de proiecte (Planul de Mobilitate, Strategia de eficiență energetică, aplicarea OSGG 600/2018 și a HG 583/2016)
<b>Cadrul general</b>	-Elaborarea unor proiecte ample, presupune realizarea, adoptarea documentelor suport.
<b>Grup țintă</b>	-Funcționarii publici și aleșii locali,
<b>Obiective</b>	-Îmbunătățirea capacității administrative
<b>Motivația proiectului</b>	-Nevoia de a asigura funcționalitatea instituției și bazele realizării unor proiecte ample.
<b>Modul de implementare a proiectului</b>	-Elaborarea adoptarea <b>Planului de Mobilitate, Strategiei de eficiență energetică</b> -aplicarea OSGG 600/2018 și a HG 583/2016
<b>Sursa de finanțare/posibile surse de finanțare</b>	<ul style="list-style-type: none"> <li>• Bugetul local</li> </ul>
<b>Instituția care răspunde de realizarea proiectului</b>	-Consiliul local Domnești
<b>Termen de realizare</b>	-2022
<b>Indicatori</b>	-Documente elaborate și aprobate.

Fișa 54

<b>Domeniu</b> Administrație publică	<b>Programul / proiectul propus</b> Titlul:
---	--



	Participarea angajaților la forme de perfecționare a pregătirii profesionale și achiziția de tehnologie
<b>Cadrul general</b>	-Angajații au dreptul și obligația să își îmbunătățească nivelul cunoștințelor profesionale
<b>Grup țintă</b>	-Funcționarii publici și aleșii locali,
<b>Obiective</b>	-Îmbunătățirea capacității administrative
<b>Motivația proiectului</b>	-Nevoia de a asigura funcționalitatea instituției și bazele realizării unor proiecte ample.
<b>Modul de implementare a proiectului</b>	-Participarea angajaților la diverse forme de pregătire profesională și achiziția de tehnologie de lucru
<b>Sursa de finanțare/posibile surse de finanțare</b>	<ul style="list-style-type: none"><li>• Bugetul local</li></ul>
<b>Instituția care răspunde de realizarea proiectului</b>	-Consiliul local Domnești
<b>Termen de realizare</b>	-2024
<b>Indicatori</b>	-Fiecare angajat participă la cel puțin o formă de pregătire profesională



### **3.6.Educație și formare**

#### **3.6.1.Prezentare generală**

Pe teritoriul comunei există unități școlare, dar sistemul educațional trebuie extins. Potrivit datelor furnizate de INS, situația se prezintă astfel:

INDICATOR	CRITERIU	UM	VAL_INDICATOR
SCL101C - Unitatile școlare, pe niveluri de educație	Niveluri de instruire - Total	Numar	2.00
SCL101C - Unitatile școlare, pe niveluri de educație	Niveluri de instruire - Prescolar	Numar	1.00
SCL101C - Unitatile școlare, pe niveluri de educație	Niveluri de instruire - Primar și gimnazial (inclusiv special)	Numar	1.00
SCL101C - Unitatile școlare, pe niveluri de educație	Niveluri de instruire - Primar și gimnazial	Numar	1.00
SCL103D - Populația școlară, pe niveluri de educație	Niveluri de instruire - Total	Numar persoane	928.00
SCL103D - Populația școlară, pe niveluri de educație	Niveluri de instruire - Copii înscriși în grădinițe	Numar persoane	309.00
SCL103D - Populația școlară, pe niveluri de educație	Niveluri de instruire - Elevi înscriși în învățământul preuniversitar	Numar persoane	619.00
SCL103D - Populația școlară, pe niveluri de educație	Niveluri de instruire - Elevi înscriși în învățământul primar și gimnazial (inclusiv învățământul special)	Numar persoane	619.00
SCL103D - Populația școlară, pe niveluri de educație	Niveluri de instruire - Elevi înscriși în învățământul primar (inclusiv învățământul special)	Numar persoane	375.00
SCL103D - Populația școlară, pe niveluri de educație	Niveluri de instruire - Elevi înscriși în învățământul gimnazial (inclusiv învățământul special)	Numar persoane	244.00
SCL103D - Populația școlară, pe niveluri de educație	Niveluri de instruire - Elevi înscriși în învățământul primar și gimnazial	Numar persoane	619.00
SCL103D - Populația școlară, pe niveluri de educație	Niveluri de instruire - Elevi înscriși în învățământul primar	Numar persoane	375.00
SCL103D - Populația școlară, pe niveluri de educație	Niveluri de instruire - Elevi înscriși în învățământul gimnazial	Numar persoane	244.00
SCL104D - Personalul didactic, pe niveluri de educație	Niveluri de instruire - Total	Numar persoane	55.00
SCL104D - Personalul didactic, pe niveluri de educație	Niveluri de instruire - Învățământ prescolar	Numar persoane	22.00
SCL104D - Personalul didactic, pe niveluri de educație	Niveluri de instruire - Învățământ primar și gimnazial (inclusiv învățământul special)	Numar persoane	33.00



## Domnești 2021-2030

### Locul în care e plăcut să locuiești!

SCL104D - Personalul didactic, pe niveluri de educație	Niveluri de instruire - Invatamant primar (inclusiv invatamantul special)	Numar persoane	15.00
SCL104D - Personalul didactic, pe niveluri de educație	Niveluri de instruire - Invatamant gimnazial (inclusiv invatamantul special)	Numar persoane	18.00
SCL104D - Personalul didactic, pe niveluri de educație	Niveluri de instruire - Invatamant primar si gimnazial	Numar persoane	33.00
SCL104D - Personalul didactic, pe niveluri de educație	Niveluri de instruire - Invatamant primar	Numar persoane	15.00
SCL104D - Personalul didactic, pe niveluri de educație	Niveluri de instruire - Invatamant gimnazial	Numar persoane	18.00
SCL105B - Sali de clasa si cabinete scolare, pe niveluri de educatie	Niveluri de instruire - Total	Numar	31.00
SCL105B - Sali de clasa si cabinete scolare, pe niveluri de educatie	Niveluri de instruire - Invatamant prescolar	Numar	17.00
SCL105B - Sali de clasa si cabinete scolare, pe niveluri de educatie	Niveluri de instruire - Invatamant primar si gimnazial (inclusiv special)	Numar	14.00
SCL105B - Sali de clasa si cabinete scolare, pe niveluri de educatie	Niveluri de instruire - Invatamant primar si gimnazial	Numar	14.00
SCL106C - Laboratoare scolare, pe niveluri de educatie	Niveluri de instruire - Total	Numar	3.00
SCL106C - Laboratoare scolare, pe niveluri de educatie	Niveluri de instruire - Invatamant primar si gimnazial (inclusiv special)	Numar	3.00
SCL106C - Laboratoare scolare, pe niveluri de educatie	Niveluri de instruire - Invatamant primar si gimnazial	Numar	3.00
SCL112B - Numarul PC-urilor, pe niveluri de educatie	Niveluri de instruire - Total	Numar	56.00
SCL112B - Numarul PC-urilor, pe niveluri de educatie	Niveluri de instruire - Invatamant prescolar	Numar	13.00
SCL112B - Numarul PC-urilor, pe niveluri de educatie	Niveluri de instruire - Invatamant primar si gimnazial (inclusiv special)	Numar	43.00
SCL112B - Numarul PC-urilor, pe niveluri de educatie	Niveluri de instruire - Invatamant primar si gimnazial	Numar	43.00
SCL110B - Terenuri de sport, pe niveluri de educatie	Niveluri de instruire - Total	Numar	1.00
SCL110B - Terenuri de sport, pe niveluri de educatie	Niveluri de instruire - Invatamant primar si gimnazial (inclusiv special)	Numar	1.00
SCL110B - Terenuri de sport, pe niveluri de educatie	Niveluri de instruire - Invatamant primar si gimnazial	Numar	1.00
SCL109D - Absolventi pe niveluri de educatie	Niveluri de instruire - Total	Numar persoane	45.00
SCL109D - Absolventi pe niveluri de educatie	Niveluri de instruire - Primar si gimnazial (inclusiv special)	Numar persoane	45.00
SCL109D - Absolventi pe niveluri de educatie	Niveluri de instruire - Gimnazial	Numar persoane	45.00



### 3.6.2. Analiza SWOT

Puncte tari ale comunei Domnești:	Puncte slabe:
<ul style="list-style-type: none"> <li>- Amplasarea în imediata apropiere a municipiului București și accesul la forme de pregătire;</li> <li>- Autorități locale interesate de procesul educativ;</li> <li>- Infrastructură școlară importantă;</li> <li>- Populație școlară importantă;</li> <li>- Școli și grădinițe dotate;</li> <li>- Personal didactic adecvat și implicat.</li> </ul>	<ul style="list-style-type: none"> <li>- Forță de muncă puțin interesată de recalificare;</li> <li>- Dotări limitate care să sprijine performanța școlară;</li> <li>- Lipsa programelor de calificare, recalificare pentru șomeri;</li> <li>- Inexistența unor programe educative pentru populație;</li> <li>- Inexistența unor programe de tipul a doua șansă;</li> <li>- Creșe insuficiente;</li> <li>- Spații de joacă pentru copii insuficiente;</li> <li>- Inexistența unui centru de excelență pentru copii cu rezultate bune.</li> </ul>
Oportunități:	Amenințări:
<ul style="list-style-type: none"> <li>- Existența resurselor nerambursabile din fondurile structurale pentru educație;</li> <li>- Integrarea în strategiile de dezvoltare ale județului;</li> <li>- Dezvoltarea unor relații de parteneriat în vederea dezvoltării infrastructurii educaționale.</li> </ul>	<ul style="list-style-type: none"> <li>- Resurse bugetare reduse față de nevoia de investiții în infrastructura de educație;</li> <li>- Scăderea gradului general de pregătire pentru populația tânără;</li> <li>- Riscul de abandon școlar.</li> </ul>



### 3.6.3. Obiective pentru domeniul „Educație și formare”

Obiectivul general pentru domeniul educație și formare este “dezvoltarea resurselor umane prin îmbunătățirea infrastructurii educaționale și asigurarea accesului la diferite forme de educație” iar obiectivele specifice sunt:

1. Creșterea nivelului de pregătire pentru populație;
2. Reabilitarea și dezvoltarea infrastructurii educaționale

### 3.6.4. Fișe de proiect

Fișa 55

<b>Domeniu</b> Educație și formare	<b>Programul / proiectul propus</b> <b>Titlul:</b> Reabilitarea, consolidare, extindere și modernizarea unităților de învățământ
<b>Cadrul general</b>	Unitățile de învățământ sunt într-o stare bună dar necesită îmbunătățiri și modernizări continue (extinderi, racordări la utilități, amenajări grupuri sanitare etc.)
<b>Grup țintă</b>	Copiii din comună
<b>Obiective</b>	Reabilitarea și dezvoltarea infrastructurii educaționale
<b>Motivația proiectului</b>	Nevoia de a moderniza unitățile de învățământ
<b>Modul de implementare a proiectului</b>	- Evaluarea anuală a stării unităților de învățământ; - Includerea în planul anual de achiziții; - Realizarea modernizărilor identificate
<b>Sursa de finanțare/posibile surse de finanțare</b>	<ul style="list-style-type: none"><li>• Fonduri UE</li><li>• Bugetul de stat</li><li>• Bugetul județului</li><li>• Bugetul local</li><li>• programe naționale</li><li>• fonduri private și sponsorizări</li></ul>



<b>Instituția care răspunde De realizarea proiectului</b>	-Consiliul Local -Instituția de învățământ
<b>Termen de realizare</b>	-5 septembrie, în fiecare an
<b>Indicatori</b>	-modernizarea anuală a unităților de învățământ -2024 - unitate de învățământ nouă, școala cu clasele 1 - 8 - 24 clase -2023 - desființare grădiniță existentă și construire P+2 gradiniță cu program normal și program prelungit - nr. 1 sat Tegheș și cabinet medical

Fișa 56

<b>Domeniu</b> <b>Educație și formare</b>	<b>Programul / proiectul propus</b> <b>Titlul:</b> Sala de sport școlară și intervenții de reparare, reconformare clădire existentă, vestiare baza sportivă <b>Școala Gimnazială Gheorghe Corneliu</b>
<b>Cadrul general</b>	Școlile trebuie să ofere suficiente spații destinate activităților sportive
<b>Grup țintă</b>	Copii și tineri din comună
<b>Obiective</b>	Reabilitarea și dezvoltarea infrastructurii educaționale
<b>Motivația proiectului</b>	Nevoia de a dezvolta infrastructura pentru practicarea sportului de către elevi
<b>Modul de implementare a proiectului</b>	Amenajare, dotare terenuri de sport: baschet, tenis, fotbal
<b>Sursa de finanțare/posibile surse de finanțare</b>	<ul style="list-style-type: none"> <li>• Fonduri UE</li> <li>• Bugetul de stat</li> <li>• Bugetul județului</li> <li>• Bugetul local</li> <li>• programe naționale</li> <li>• fonduri private și sponsorizări</li> </ul>





<b>Instituția care răspunde de realizarea proiectului</b>	Consiliul Local
<b>Termen de realizare</b>	2023
<b>Indicatori</b>	-sala de sport amenajată și dotată

Fișa 57

<b>Domeniu</b> Educație și formare	<b>Programul / proiectul propus</b> <b>Titlul:</b> Cresă nouă
<b>Cadrul general</b>	-Nu există suficiente locuri în creșele actuale iar populația preșcolară este în creștere
<b>Grup țintă</b>	Copiii din comună
<b>Obiective</b>	Reabilitarea și dezvoltarea infrastructurii educaționale
<b>Motivația proiectului</b>	Nevoia de a crea suficiente locuri în grădinițe pentru populația preșcolară și de a utiliza noile tehnologii de protecție a mediului și conservare a resurselor
<b>Modul de implementare a proiectului</b>	Crearea unei creșe cu 40 de locuri
<b>Sursa de finanțare/posibile surse de finanțare</b>	<ul style="list-style-type: none"> <li>• Fonduri UE</li> <li>• Bugetul de stat</li> <li>• Bugetul județului</li> <li>• Bugetul local</li> <li>• programe naționale</li> <li>• fonduri private și sponsorizări</li> </ul>
<b>Instituția care răspunde de realizarea proiectului</b>	Consiliul Local
<b>Termen de realizare</b>	2024
<b>Indicatori</b>	-cresă nouă cu min 40. de locuri



Fișa 58

<b>Domeniu</b> Educație și formare	<b>Programul / proiectul propus</b> Titlul: Programe de consiliere și orientare școlară pentru combaterea fenomenului de abandon școlar
<b>Cadrul general</b>	-Abandonul școlar este un fenomen frecvent astăzi datorită condițiilor sociale
<b>Grup țintă</b>	-Tinerii din comună
<b>Obiective</b>	-Menținerea și integrarea tinerilor în viața socială și economică a comunității
<b>Motivația proiectului</b>	-Nu există nicio formă de prevenire a abandonului școlar
<b>Modul de implementare a proiectului</b>	-Instituționalizarea unei forme permanente de consiliere pentru tineri
<b>Sursa de finanțare/posibile surse de finanțare</b>	<ul style="list-style-type: none"> <li>• POCU</li> <li>• Bugetul local</li> </ul>
<b>Instituția care răspunde de realizarea proiectului</b>	-Consiliul Local -Instituția de învățământ -Inspectoratul Școlar -Familii -ONG-uri
<b>Termen de realizare</b>	-2024 forma de consiliere funcțională
<b>Indicatori</b>	-Scăderea ratei de abandon școlar cu 90% până în 2027

Fișa 59

<b>Domeniu</b> Educație și formare	<b>Programul / proiectul propus</b> Titlul: Creșterea nivelului de educație civică și antreprenorială
<b>Cadrul general</b>	-În comună, participarea civică și nivelul de instruire sunt reduse



<b>Grup țintă</b>	-Locuitorii comunei
<b>Obiective</b>	-Creșterea accesului și participării la formarea continuă
<b>Motivația proiectului</b>	-Creșterea nivelului de educație și participare civică prin instruire
<b>Modul de implementare a proiectului</b>	-Organizarea anuală a unei sesiuni de formare având ca temă sistemul de autorități publice, forme de participare civică, antreprenariat
<b>Sursa de finanțare/posibile surse de finanțare</b>	<ul style="list-style-type: none"> <li>• Bugetul local</li> <li>• POCU</li> </ul>
<b>Instituția care răspunde de realizarea proiectului</b>	-Consiliul Local -Instituția de învățământ -ONG-uri
<b>Termen de realizare</b>	-2023
<b>Indicatori</b>	-Organizarea unei sesiuni de formare pe an cu minim 15 participanți

Fișa 60

<b>Domeniu</b> Educație și formare	<b>Programul / proiectul propus</b> <b>Titlul:</b> <b>Formarea continuă a cadrelor didactice și resurselor umane din unitățile de învățământ</b>
<b>Cadrul general</b>	-Formarea continuă a cadrelor didactice asigură premisele unei educații performante
<b>Grup țintă</b>	-Cadrele didactice din comună
<b>Obiective</b>	-Creșterea accesului și participării la formarea continuă
<b>Motivația proiectului</b>	-Nevoia de pregătire continuă a cadrelor didactice
<b>Modul de implementare a proiectului</b>	- Evaluarea nevoilor de formare - Identificarea programelor aplicabile - Elaborarea proiectelor și implementarea lor



<b>Sursa de finanțare/posibile surse de finanțare</b>	<ul style="list-style-type: none"><li>• Bugetul local</li></ul>
<b>Instituția care răspunde de realizarea proiectului</b>	-Consiliul Local -Instituții de învățământ
<b>Termen de realizare</b>	-2022
<b>Indicatori</b>	-20% din cadrele didactice urmează anual o formă de pregătire



### 3.7. Cultură, sport și agrement

#### 3.7.1. Prezentare generală

Viața culturală și sportivă din comună este departe de a fi una remarcabilă. De altfel, respondenții la chestionare au evidențiat acest aspect.

Comuna Domnești are un număr de 12 monumente istorice:

Nr. crt.	Cod LMI	Denumire	Localitate	Adresă	Datare
227	IF-I-s-B-15188	Situl arheologic de la Domnești	sat DOMNEȘTI; comuna DOMNEȘTI	În cătunul Cațiche, la vest de biserică, pe malul stâng al pârâului Sabar	
228	IF-I-m-B-15188.01	Așezare	sat DOMNEȘTI; comuna DOMNEȘTI	În cătunul Cațiche, la vest de biserică, pe malul stâng al pârâului Sabar	sec. XVI - XVIII
229	IF-I-m-B-15188.02	Așezare	sat DOMNEȘTI; comuna DOMNEȘTI	În cătunul Cațiche, la vest de biserică, pe malul stâng al pârâului Sabar	sec. III - IV p. Chr.
230	IF-I-m-B-15188.03	Așezare	sat DOMNEȘTI; comuna DOMNEȘTI	În cătunul Cațiche, la vest de biserică, pe malul stâng al pârâului Sabar	Epoca neolitică
231	IF-I-s-B-15189	Situl arheologic de la Domnești	sat DOMNEȘTI; comuna DOMNEȘTI	În cătunul Cațiche, pe malul stâng al pârâului Sabar, în apropierea căii ferate	
232	IF-I-m-B-15189.01	Așezare	sat DOMNEȘTI; comuna DOMNEȘTI	În cătunul Cațiche, pe malul stâng al pârâului Sabar, în apropierea căii ferate	sec. XV - XVI
233	IF-I-m-B-15189.02	Așezare	sat DOMNEȘTI; comuna DOMNEȘTI	În cătunul Cațiche, pe malul stâng al pârâului Sabar, în apropierea căii ferate	Epoca neolitică
234	IF-I-s-A-15190	Situl arheologic de la Domnești	sat DOMNEȘTI; comuna DOMNEȘTI	Pe malul stâng al Sabarului, de la 300 m vest de drumul spre Țegheș până la șos. Domnești-București, la est	
235	IF-I-m-A-15190.01	Așezare	sat DOMNEȘTI; comuna DOMNEȘTI	Pe malul stâng al Sabarului, de la 300 m vest de drumul spre Țegheș până la șos. Domnești-București, la est	sec. XVI - XIX
236	IF-I-m-A-15190.02	Așezare	sat DOMNEȘTI; comuna DOMNEȘTI	Pe malul stâng al Sabarului, de la 300 m vest de drumul spre Țegheș până la șos. Domnești-București, la est	sec. IX - XI
237	IF-I-m-A-15190.03	Așezare	sat DOMNEȘTI; comuna DOMNEȘTI	Pe malul stâng al Sabarului, de la 300 m vest de drumul spre Țegheș până la șos. Domnești-București, la est	sec. III - IV p. Chr.
238	IF-I-m-A-15190.04	Așezare	sat DOMNEȘTI; comuna DOMNEȘTI	Pe malul stâng al Sabarului, de la 300 m vest de drumul spre Țegheș până la șos. Domnești-București, la est	Epoca bronzului

În ceea ce privește lăcașele de cult, există biserica cu hramul Cuvioasa Paraschiva. Se crede că biserica din piatră a fost zidită începând de pe la 1662, un argument în acest sens fiind și faptul că exact în acea vreme jupân Petre Ciorogârleanu a primit rangul de mare sluger. Un alt edificiu este Biserica Izvorul Tămăduirii. În satul Țegheș există biserica din Țegheș, care nu este inclusă pe lista monumentelor istorice, dar este un monument cu o arhitectură specifică începutului de sec. 20, a cunoscut mai multe refaceri și adăugiri.





Există un teren de mini-fotbal, locuri de joacă, dar aceste dotări sunt insuficiente pentru populație.



### 3.7.2. Analiza SWOT

Puncte tari ale comunei Domnești:	Puncte slabe:
<ul style="list-style-type: none"> <li>- Autorități locale deschise activităților culturale, sportive și de agrement;</li> <li>- Existența unor monumente istorice;</li> <li>- Implicare activă a bisericii în viața comunității;</li> <li>- Monumente istorice protejate;</li> <li>- Existența unor dotări pentru sport.</li> </ul>	<ul style="list-style-type: none"> <li>- Dotări limitate pentru sport și agrement;</li> <li>- Inexistența unui calendar de evenimente culturale la nivel local;</li> <li>- Competiții sportive în număr redus;</li> <li>- Lipsa dotărilor pentru agrement.</li> </ul>
Oportunități:	Amenințări:
<ul style="list-style-type: none"> <li>- Existența resurselor nerambursabile din fondurile structurale pentru activități culturale, sportive și de agrement;</li> <li>- Integrarea în strategiile de dezvoltare ale județului;</li> <li>- Dezvoltarea unor relații de parteneriat în vederea dezvoltării de activități culturale și sportive;</li> <li>- Perspectiva dezvoltării centrelor și cluburilor sportive</li> </ul>	<ul style="list-style-type: none"> <li>- Resurse bugetare reduse față de nevoia de investiții în infrastructura culturală și sportivă;</li> <li>- Sprijin redus din partea altor autorități publice județene și naționale;</li> <li>- Lipsa de implicare a comunității pentru crearea unei vieți culturale și sportive a comunei.</li> </ul>



**3.7.3.Obiective pentru domeniul „Cultură, sport și agrement”**

Obiectivul general în materie îl reprezintă “ Extinderea infrastructurii pentru cultură, sport și agrement” iar obiectivele specifice sunt:

- 1.Punerea în valoare, dezvoltarea patrimoniului cultural local și organizarea de evenimente culturale;
2. Dezvoltarea infrastructurii pentru practicarea sportului și organizarea de competiții sportive;
- 3.Valorificarea resurselor naturale ale comunei pentru crearea infrastructurii de agrement.

**3.7.4.Fișe de proiect**

Fișa 61

<b>Domeniu</b> Cultură, culte, sport si agrement	<b>Programul/proiectul propus</b> Titlul: Valorificarea, modernizarea, extinderea bazei sportive și organizarea de competiții sportive
<b>Cadrul general</b>	Există pe teritoriul comunei resurse pentru sport și organizarea unor competiții sportive, în diferite domenii, pe categorii de vârstă
<b>Grup țintă</b>	Locuitorii comunei/turiștii
<b>Obiectiv</b>	Valorificarea infrastructurii pentru practicarea sportului și organizarea de competiții sportive
<b>Motivația proiectului</b>	Nevoia de socializare și mișcare pentru toate categoriile de vârstă
<b>Modul de implementare a proiectului</b>	- Valorificare, modernizare, extindere bază sportivă - Organizarea de două ori pe an de competiții sportive, pe categorii de vârstă





<b>Sursa de finanțare/posibile surse de finanțare</b>	<ul style="list-style-type: none"> <li>• Fonduri UE</li> <li>• Bugetul de stat</li> <li>• Bugetul județului</li> <li>• Bugetul local</li> <li>• programe naționale</li> <li>• fonduri private și sponsorizări</li> </ul>
<b>Instituția care răspunde de realizarea proiectului</b>	Consiliul Local
<b>Termen de realizare</b>	2022
<b>Indicatori</b>	<ul style="list-style-type: none"> <li>- Modernizarea și extinderea bazei sportive</li> <li>- 2 competiții sportive pe an</li> </ul>

Fișa 62

<b>Domeniu</b> Cultură, culte, sport și agrement	<b>Programul/proiectul propus</b> <b>Titlul:</b> <b>Teren multifuncțional de sport în sat Tegheș</b>
<b>Cadrul general</b>	Există pe teritoriul comunei resurse pentru sport și organizarea unor competiții sportive, în diferite domenii, pe categorii de vârstă
<b>Grup țintă</b>	Locuitorii comunei/turiștii
<b>Obiectiv</b>	Valorificarea infrastructurii pentru practicarea sportului și organizarea de competiții sportive
<b>Motivația proiectului</b>	Nevoia de socializare și mișcare pentru toate categoriile de vârstă
<b>Modul de implementare a proiectului</b>	<ul style="list-style-type: none"> <li>- Valorificare, modernizare, extindere bază sportivă</li> <li>- Organizarea de două ori pe an de competiții sportive, pe categorii de vârstă</li> </ul>
<b>Sursa de finanțare/posibile surse de finanțare</b>	<ul style="list-style-type: none"> <li>• Fonduri UE</li> <li>• Bugetul de stat</li> <li>• Bugetul județului</li> </ul>



	<ul style="list-style-type: none"> <li>• Bugetul local</li> <li>• programe naționale</li> <li>• fonduri private și sponsorizări</li> </ul>
<b>Instituția care răspunde de realizarea proiectului</b>	Consiliul Local
<b>Termen de realizare</b>	2023
<b>Indicatori</b>	- teren multifuncțional realizat

Fișa 63

<b>Domeniu</b> Cultură, culte, sport și agrement	<b>Programul / proiectul propus</b> <b>Titlul:</b> <b>Centru multifuncțional de agrement</b>
<b>Cadrul general</b>	O comună în care au loc numeroase activități de agrement, necesită un centru multifuncțional adecvat
<b>Grup țintă</b>	Populația comunei
<b>Obiective</b>	Crearea infrastructurii pentru sport și agrement
<b>Motivația proiectului</b>	Nevoia de a realiza un spațiu adecvat activităților sportive și de agrement
<b>Modul de implementare a proiectului</b>	Se va realiza o clădire cuprinzând toate utilitățile specifice unui centru de agrement, cu cel puțin următoarele: SPA, piscină, 2 terenuri de tenis din care unul acoperit.
<b>Sursa de finanțare/posibile surse de finanțare</b>	<ul style="list-style-type: none"> <li>• Fonduri UE</li> <li>• Bugetul de stat</li> <li>• Bugetul județului</li> <li>• Bugetul local</li> <li>• programe naționale</li> <li>• fonduri private și sponsorizări</li> </ul>
<b>Instituția care răspunde de realizarea proiectului</b>	Consiliul Local
<b>Termen de realizare</b>	2024



<b>Indicatori</b>	-centru realizat
-------------------	------------------

Fișa 64

<b>Domeniu</b> Cultură, culte, sport și agrement	<b>Programul / proiectul propus</b> <b>Titlul:</b> <b>Consolidare, amenajare lăcașe de cult</b>
<b>Cadrul general</b>	Lăcașele de cult din comună trebuie protejate
<b>Grup țintă</b>	Locuitorii comunei
<b>Obiectiv</b>	Punerea în valoare, dezvoltarea patrimoniului cultural local și organizarea de evenimente culturale
<b>Motivația proiectului</b>	Nevoia de a consolida și amenaja lăcașele de cult
<b>Modul de implementare a proiectului</b>	Consolidarea și amenajarea lăcașelor de cult
<b>Sursa de finanțare/posibile surse de finanțare</b>	-POR; -Sponsorizări
<b>Instituția care răspunde de realizarea proiectului</b>	Consiliul Local; Biserica
<b>Termen de realizare</b>	2025
<b>Indicatori</b>	- 2 lăcașe de cult consolidate și amenajate

Fișa 65

<b>Domeniu</b> Cultură, sport și agrement	<b>Programul/proiectul propus</b> <b>Titlul:</b> <b>Amenajare, reamenajare și extindere de parcuri și locuri de joacă, inclusiv spațiile verzi</b>
<b>Cadrul general</b>	Suprafața parcurilor și a locurilor de joacă poate fi extinsă
<b>Grup țintă</b>	Locuitorii comunei, turiștii



<b>Obiectiv</b>	Valorificarea resurselor naturale ale comunei pentru crearea infrastructurii de agrement
<b>Motivația proiectului</b>	Nevoia de a amenaja și extinde suprafața parcurilor și a locurilor de joacă
<b>Modul de implementare a proiectului</b>	- Reamanajarea parcurilor existente - Amenajarea a 2 noi locuri de joacă
<b>Sursa de finanțare/posibile surse de finanțare</b>	<ul style="list-style-type: none"> <li>• Fonduri UE</li> <li>• Bugetul de stat</li> <li>• Bugetul județului</li> <li>• Bugetul local</li> <li>• programe naționale</li> <li>• fonduri private și sponsorizări</li> </ul>
<b>Instituția care răspunde de realizarea proiectului</b>	Consiliul Local
<b>Termen de realizare</b>	2024
<b>Indicatori</b>	- Un parc reamenajat - 2 locuri de joacă noi

Fișa 66

<b>Domeniu</b> <b>Cultură, sport și agrement</b>	<b>Programul / proiectul propus</b> <b>Titlul:</b> <b>Reabilitarea, modernizarea, extinderea și dotarea Căminului Cultural din satul Domnești</b>
<b>Cadrul general</b>	-Căminul cultural trebuie modernizat, extins
<b>Grup țintă</b>	-Locuitorii comunei
<b>Obiectiv</b>	-Punerea în valoare, dezvoltarea patrimoniului cultural local și organizarea de evenimente culturale
<b>Motivația proiectului</b>	-Inexistența unui spațiu adecvat pentru activități culturale



**Domnești 2021-2030**  
*Locul în care e plăcut să locuiești!*

<b>Modul de implementare a proiectului</b>	-Demararea procesului de reabilitare căminului cultural
<b>Sursa de finanțare/posibile surse de finanțare</b>	<ul style="list-style-type: none"> <li>• Buget local</li> <li>• POR</li> </ul>
<b>Instituția care răspunde de realizarea proiectului</b>	-Consiliul local
<b>Termen de realizare</b>	-2024
<b>Indicatori</b>	-Proiect realizat -Surse de finanțare identificate -Cămin cultural reabilitat

Fișa 67

<b>Domeniu</b> Cultură, sport și agrement	<b>Programul / proiectul propus</b> <b>Titlul:</b> Restaurare și conservare clădire de patrimoniu și ziduri arheologice - destinație finală Muzeu de istorie și tradiții
<b>Cadrul general</b>	- monumentele locale sunt insuficient valorificate
<b>Grup țintă</b>	-Locuitorii comunei, turiști
<b>Obiectiv</b>	-Punerea în valoare, dezvoltarea patrimoniului cultural local și organizarea de evenimente culturale
<b>Motivația proiectului</b>	Clădirea de patrimoniu se află într-o stare avansată de degradare și este insuficient valorificată.
<b>Modul de implementare a proiectului</b>	Restaurare și conservare clădire de patrimoniu și ziduri arheologice - destinație finală Muzeu de istorie și tradiții
<b>Sursa de finanțare/posibile surse de finanțare</b>	Bugetul local Bugetul de stat POR
<b>Instituția care răspunde</b>	-Consiliul Local



**Domnești 2021-2030**  
*Locul în care e plăcut să locuiești!*

<b>de realizarea proiectului</b>	-Ministerul Culturii
<b>Termen de realizare</b>	-2023
<b>Indicatori</b>	Restaurare și conservare clădire de patrimoniu și ziduri arheologice - destinație finală Muzeu de istorie și tradiții

Fișa 68

<b>Domeniu</b> Cultură, sport și agrement	<b>Programul / proiectul propus</b> Titlul: Centrul cultural Domnești
<b>Cadrul general</b>	-Nu există un centru cultural
<b>Grup țintă</b>	-Locuitorii comunei
<b>Obiectiv</b>	-Punerea în valoare, dezvoltarea patrimoniului cultural local și organizarea de evenimente culturale
<b>Motivația proiectului</b>	-Inexistența unui spațiu adecvat pentru activități culturale
<b>Modul de implementare a proiectului</b>	-Demararea procesului de construire a unui centru cultural
<b>Sursa de finanțare/posibile surse de finanțare</b>	<ul style="list-style-type: none"> <li>• Buget local</li> <li>• POR</li> </ul>
<b>Instituția care răspunde de realizarea proiectului</b>	-Consiliul local
<b>Termen de realizare</b>	-2026
<b>Indicatori</b>	-Spațiu identificat -Proiect realizat -Surse de finanțare identificate -Centru cultural construit

Fișa 69

<b>Domeniu</b> Cultură, sport și agrement	<b>Programul / proiectul propus</b> Titlul: Club sportiv
--	--



**Domnești 2021-2030**  
*Locul în care e plăcut să locuiești!*

<b>Cadrul general</b>	-În comună, activitatea sportive este foarte redusă
<b>Grup țintă</b>	-Locuitorii comunei
<b>Obiectiv</b>	-Valorificarea resurselor naturale ale comunei pentru crearea infrastructurii de agrement
<b>Motivația proiectului</b>	-Nevoia de a crea o formă organizată pentru activități sportive.
<b>Modul de implementare a proiectului</b>	Înființare 2-4 secții pentru copii și juniori (handbal, scrimă, volei, tenis etc.)
<b>Sursa de finanțare/posibile surse de finanțare</b>	<ul style="list-style-type: none"> <li>• Bugetul local</li> <li>• Resurse private</li> </ul>
<b>Instituția care răspunde de realizarea proiectului</b>	-Consiliul Local
<b>Termen de realizare</b>	-2023
<b>Indicatori</b>	-Club sportiv înființat

Fișa 70

<b>Domeniu</b> Cultură, sport și agrement	<b>Programul / proiectul propus</b> <b>Titlul:</b> <b>Festivalul de film istoric</b>
<b>Cadrul general</b>	-În comună, activitatea culturală este foarte redusă
<b>Grup țintă</b>	-Locuitorii comunei
<b>Obiectiv</b>	-Valorificarea resurselor naturale ale comunei pentru crearea infrastructurii de agrement
<b>Motivația proiectului</b>	-Nevoia de a crea o formă organizată pentru activități culturale.
<b>Modul de implementare a proiectului</b>	Organizarea anuală a unui festival de film istoric
<b>Sursa de finanțare/posibile surse de finanțare</b>	<ul style="list-style-type: none"> <li>• Bugetul local</li> <li>• Resurse private</li> </ul>



## Domnești 2021-2030

*Locul în care e plăcut să locuiești!*

Instituția care răspunde de realizarea proiectului	-Consiliul Local
Termen de realizare	-2028
Indicatori	-Primul festival derulat





**Anexa**

Domeniul	Programul / proiectul propus Titlul:	Termen de realizare									
		2021	2022	2023	2024	2025	2026	2027	2028	2029	2030
Economia locală	Parc Logistic /Parc de servicii/Zona industrială Tegheș										
	Creșterea vizibilității produselor și serviciilor locale, precum și a oportunităților pentru dezvoltarea de afaceri										
	Incubator general de afaceri și pentru agricultură										
	Facilitarea accesului la utilități și spații de producție pentru întreprinderi										
	Reactualizarea zonării și microzonării producției agricole - actualizare studii pedologice										
	Agricultură conservativă și bio										
	Facilitarea înființării de întreprinderi sociale										
Mediu	Creșterea suprafețelor acoperite cu arbori și arbuști										
	Generalizarea utilizării gazului metan, curentului electric și a energiei solare pentru locuințe										
	Creșterea ponderii surselor de energie regenerabilă și a combustibililor cu conținut scăzut de carbon în sectorul transporturilor (autovehicule electrice), inclusiv combustibili alternativi										
	Eliminarea practicilor ilegale de deversare pe sol a oricăror substanțe lichide poluante precum și a depozitării necontrolate de deșeuri										
	Colectarea selectivă a deșeurilor										
	Extinderea sistemului de alimentare cu apă și canalizare										



## Domnești 2021-2030

### Locul în care e plăcut să locuiești!

	Iluminat public ecologic, cu leduri și panouri solare										
	Finalizarea reabilitării termice a clădirilor publice										
	Desființarea sistemelor individuale de colectare a apelor uzate - fose septice, puțuri absorbante, pe măsură ce se asigură accesul la canalizare										
	Măsurarea nivelului de noxe și agenți alergeni										
	Câmp cu panouri fotovoltaice pentru asigurarea iluminatului public										
	Planul privind îmbunătățirea calității aerului										
	Înjumătățirea pe cap de locuitor a risipei de alimente la nivel de vânzare cu amănuntul și de consum și reducerea pierderilor de alimente de-a lungul lanțurilor de producție și de aprovizionare, inclusiv a pierderilor post-recoltare										
	Piste pentru biciclete										
	Campanie de conștientizarea privind protecția mediului										
	Amenajarea malurilor râurilor Ciorogârla și Sabar - îndiguire, taluzare, ecologizare, înierbare										
	Dezvoltare socială	Stație UPU - Unitate Primiri Urgențe									
Centru pentru persoanele vârstnice											
Inițierea Poliției locale											
Piața în comuna Domnești											
Extindere sistem de monitorizare video a drumurilor comunale											
Constituirea unei sucursale bancare în centrul localității și înființarea unui bancomat în satul Tegheș											
Construirea de locuințe sociale											



## Domnești 2021-2030

### Locul în care e plăcut să locuiești!

Amenajare a teritoriului	Finalizarea PUG și a regulamentului de urbanism detaliat												
	Proiecte integrate de reabilitare a drumurilor și peisagistică												
	Realizarea de noi drumuri												
	Reabilitarea, împreună cu Consiliul Județean, a drumurilor județene DJ 401 A, DJ 600												
	Completarea sistemului de indicatoare cu denumirile stră- zilor, de intrare/ieșire din localitate și semne de circulație												
	Investiții în infrastructura mare pentru atragerea de investitori strategici - str. Bujorului, str. Crengutei, str. Mohorului												
	Cadastrul general pentru satul Domnești												
	Străpungere - acces în autostrada A1(către zona comercială - Hornbach)												
	Extinderea rețelei de curent electric și gaze naturale în simetrie cu expansiunea zonelor												
	Reorganizarea transportului în comun												
	Reabilitarea drumurilor locale												
	Reabilitare stații de autobuz pe drumurile județene												
	Park & Ride												
	Reabilitarea și modernizarea Inelului feroviar de Vest al Bucureștiului - Gara de Nord- Gara Vârteju- Gara Măgurele - Gara Progresul												
	Reabilitare Șosea de centură												
	Serviciu de închiriere biciclete												
	Serviciu de e-ticketing București-Ilfov												
Creșterea nivelului de informare al cetățenilor și													



## Domnești 2021-2030

### Locul în care e plăcut să locuiești!

Administrație publică	mediului de afaceri din comună												
	Primăria on-line												
	Construire Casa de cununii, arhivă și amenajare sediu primărie Consolidare și modernizare clădire Tribunal din incinta primăriei												
	Promovarea comunei												
	Adaptarea structurii organizatorice												
	Elaborarea documentelor suport pentru dezvoltarea de proiecte												
	Participarea angajaților la forme de perfecționare a pregătirii profesionale și achiziția de tehnologie												
	Educație și formare	Reabilitarea, consolidare, extindere și modernizarea unităților de învățământ											
Sala de sport școlară și intervenții de reparare, reconformare clădire existentă, vestiare baza sportivă Școala Gimnazială Gheorghe Corneliu													
Cresă nouă													
Programe de consiliere și orientare școlară pentru combaterea fenomenului de abandon școlar													
Creșterea nivelului de educație civică și antreprenorială													
Formarea continuă a cadrelor didactice și resurselor umane din unitățile de învățământ													
Cultură, sport și agrement		Valorificarea, modernizarea, extinderea bazei sportive și organizarea de competiții sportive											
	Teren multifuncțional de sport în sat Tegheș												
	Centru multifuncțional de agrement												



## Domnești 2021-2030

### *Locul în care e plăcut să locuiești!*

Consolidare, amenajare lăcașe de cult											
Amenajare, reamenajare și extindere de parcuri și locuri de joacă, inclusiv spațiile verzi											
Reabilitarea, modernizarea, extinderea și dotarea Căminului Cultural din satul Domnești											
Restaurare și conservare clădire de patrimoniu și ziduri arheologice - destinație finală Muzeu de istorie și tradiții											
Centrul cultural Domnești											
Festivalul de film istoric											
Club sportiv											

