



**ROMÂNIA**  
**CONSILIUL LOCAL DOMNEȘTI**  
**Șos. Al. I. Cuza nr. 25-27, județul Ilfov**  
**Tel/Fax: 021.351.52.56/021.351.52.57**



**HOTĂRÂRE**

**privind aprobarea dobândirii imobilului-drum în suprafață de 884 mp și introducerii acestuia în domeniul public al Comunei Domnești, județ Ilfov**

**Consiliul Local al Comunei Domnești, întrunit în ședință ordinară de lucru,  
la data de 30.08.2023**

**Având în vedere:**

- Proiectul de hotărâre inițiat de Primarul comunei Domnești;
- Referatul de aprobare al Primarului nr. 26408/22.08.2023;
- Raportul de specialitate al Compartimentului Administrarea Domeniului Public și Privat nr. 26407/22.08.2023;
- adresa Mirotop Survey SRL înregistrată la Registratura Generală a Primăriei Comunei Domnești sub nr. 26258/21.08.2023;
- Schițele întocmite de ing. Tudor Ionut Catalin RO-B-F Nr. 2362/2021
- Avizul Comisiei de specialitate pentru programe de dezvoltare economico-socială, buget-finanțe, administrarea domeniului public și privat al comunei, agricultură, gospodărire comunală, amenajarea teritoriului și urbanism, protecția mediului, servicii și comerț;
- Avizul Comisiei de specialitate pentru administrația publică locală, juridică și de disciplină, apărarea ordinii și liniștei publice a drepturilor cetățenilor;
- Avizul Comisiei de specialitate pentru învățământ, sănătate, cultură, protecție socială, activități sportive și de agrement;

**În conformitate cu prevederile:**

- Art. 286 , alin.(1) si (4) din Ordonanța de urgență nr. 57/2019 privind Codul administrativ;
- Anexa 4, punctul 1 – Lista cuprinzand unele bunuri care apartin domeniului public al comunei, al orasului sau al municipiului din Ordonanța de urgență nr. 57/2019 privind Codul administrativ;
- art. 2 lit. d) din OG nr. 63/2002 privind atribuirea sau schimbarea de denumiri, cu modificările și completările ulterioare;

**În temeiul art. 129 alin. (1), alin. (2) lit. c), alin. (6), lit. d), 136 alin. (8), art. 139 alin. (1), (3) lit. g), art. 196 alin. (1) lit. a) și art. 286 alin. (1) si (4), din Ordonanța de urgență nr. 57/2019 privind Codul administrativ,**

**HOTĂRĂȘTE:**

**Art 1.** Se aproba dobândirea de către Comuna Domnești a imobilului – drum în suprafață de 884 mp și introducerii acestuia în domeniul privat al Comunei Domnești;

**Art.2.** Se aprobă trecerea imobilului menționat la art.1, din domeniul privat al Comunei Domnești, în domeniul public al Comunei Domnești, cu destinația de teren pentru drum.

**Art. 3.** Se aprobă atribuirea de denumire Str. Răzoare, a imobilului mentionat la art. 1 - străzi publice în comuna Domnești județul Ilfov, conform Anexei nr. 1, care face parte integrantă din prezenta hotărâre.


**Art. 4.** Se aprobă elementele de identificare a imobilului drum, conform Anexei nr. 2, care face parte integrantă din prezenta hotărâre, după cum urmează

**-STRADA RĂZOARE– DE 32/17, Domnesti, Județul Ilfov, S =884 mp, Lungime - 220,27 ml., lățime maximă -5,06 ml, lățime minimă = 4,00 ml, începe din Strada Industriilor până în UAT Chiajna;**

**Art.5.**Primarul Comunei Domnești prin aparatul de specialitate, va aduce la îndeplinire prevederile prezentei hotărâri.

**Art.6.**Comunicarea și aducerea la cunoștință publică, se vor face conform competențelor prin grija Secretarului general UAT Comuna Domnești în termenul prevăzut de lege.

**PREȘEDINTE DE ȘEDINȚĂ,  
NIȚESCU FLORIN EUGEN**



**CONTRASEMNEAZĂ,  
pentru legalitate  
Secretar general al comunei  
Niculaie Ramona Maria**

**Nr. 139**

Adoptată în ședința ordinară din **30.08.2023**

Cu un nr. de **15** voturi „**pentru**”, 0 voturi „**împotrivă**”, 0 voturi „**se abține**”


Din nr. total de **15** consilieri prezenți

Aflați în exercițiu **17** consilieri

STRAZI PUBLICE

1. COMUNA DOMNEȘTI, SAT DOMNEȘTI

Nr. crt.	DENUMIRE ACTUALĂ	NR. CADASTRAL	TIP ARTERĂ	NUMEROTAREA		SUPRAFATA	LUNGIME	LATIME	RANG	ZONA
				ÎNCEPE DIN STRADA/SOS	SE TERMINĂ ÎNSTRADA/LOT					
1.	Răzoare		STR.	STRADA INDUSTRIILOR	UAT CHIAJNA	884 mp	220,27 ml	l= 4,00 m-5,06 m	4	D

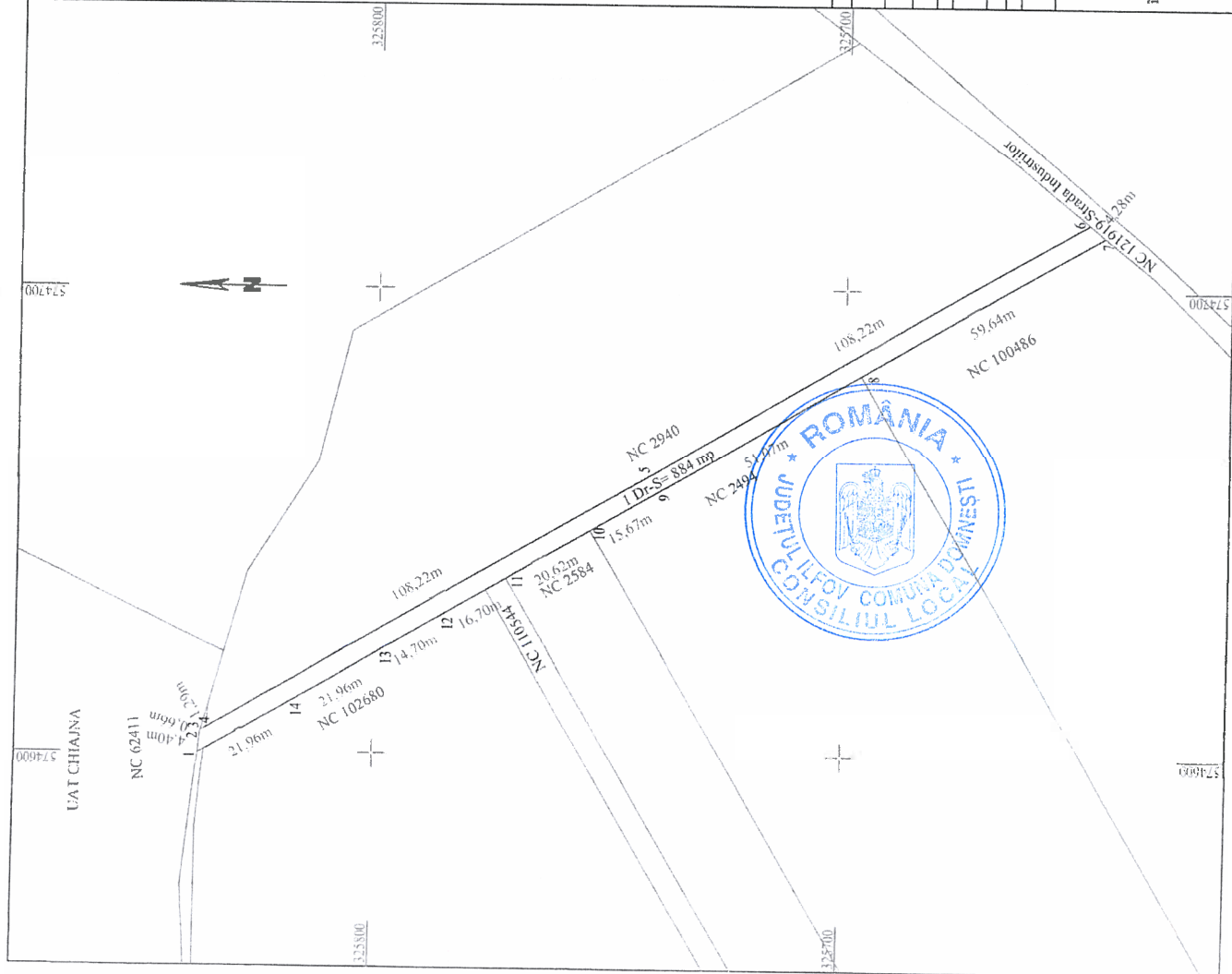


PLAN DE SITUATIE  
Scara 1:1000

Nr. cadastral	Suprafata masurata a imobilului (mp)	Adresa imobilului
	884	Sat Domnesti, DE 32/17, Jud. Ilfov
Nr. Cartea Funciara		Unitatea Administrativ Teritoriala (UAT)
		DOMNESTI

Parcela (TEREN)

Nr. Pct.	Coordonate pct. de contur		Lungimi laterale D(i,j+1)
	X [m]	Y [m]	
1	325837.259	574509.922	4.403
2	325836.773	574604.298	0.661
3	325836.597	574604.935	1.292
4	325835.481	574605.585	108.220
5	325741.977	574660.069	108.220
6	325648.473	574714.553	4.276
7	325645.160	574711.850	59.642
8	325696.690	574681.820	51.069
9	325740.816	574636.111	15.671
10	325754.355	574648.220	20.624
11	325772.155	574637.804	16.700
12	325786.584	574629.397	14.700
13	325799.285	574621.996	21.962
14	325818.272	574610.959	21.962
S(TEREN)=883.83mp			P=449.399m



A. Date referitoare la teren		Mențiuni	
Nr. parcelă	Categorie de folosință	Suprafata (mp)	
1	Dr	884	
Total		884	
B. Date referitoare la construcții		Mențiuni	
Cod	Destinația	Suprafata construita la sol (mp)	
Total			
Suprafata totala masurata a imobilului = 884 mp			
Executant: ing. TUDOR Ionut Catalin Seria RO-B-F Nr. 2362/2021		Inspector:	
Confirm executarea masuratorilor la teren, corectitudinea intocmirii documentatiei cadastrale si corespondenta acesteia cu realitatea din teren.		Confirm introducerea imobilului in baza de date integrata si atribuirea numarului cadastral	
Data: 18.08.2023		Data:	
Dignitar responsabil Catalin Tudor Data: 2023.08.18 11:55:32 49206		Ștampila BCFI	